



Expert*innendialoge



im Sozialraum

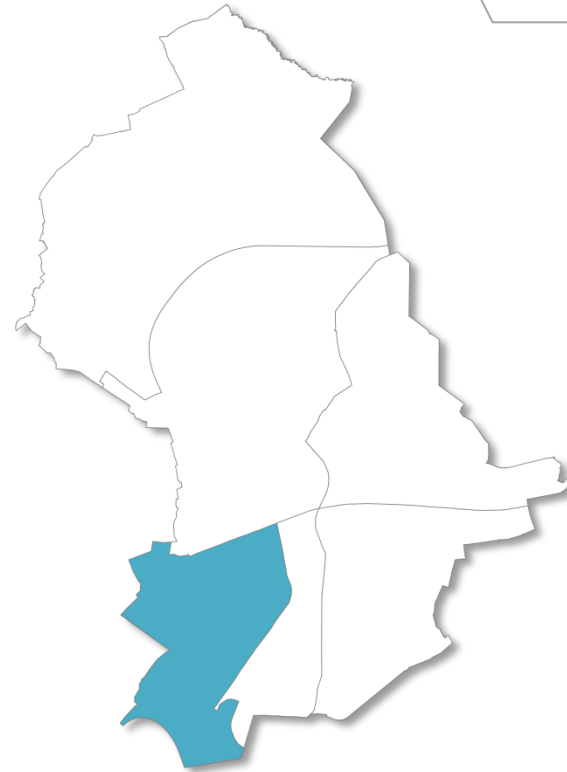
Sozialraum Alstaden/Lirich 2019

INTEGRIERTE SOZIALRAUMANALYSE



GLIEDERUNG

1. Eindrücke aus dem Sozialraum
2. Erläuterungen und Symbole
3. Bevölkerungsstruktur
4. Raum- und Gebietsstruktur
5. Familien- und Haushaltsstruktur
6. Arbeitsmarkt
7. Existenzsichernde Leistungen
8. Bildung
9. Gesundheit
10. Soziale Teilhabe von Kindern
11. Sozialindex
12. Sicht der Akteure




EINDRÜCKE AUS DEM SOZIALRAUM

Expert*innendialoge







im Sozialraum



Fotos : Kai Thein
kai.thein@oberhausen.de

ERLÄUTERUNGEN UND SYMBOLE



- Datenbasis 2018
- Aufzeigen von Tendenzen für den Zeitraum 2015-2018*
 -  = **Tendenz steigend** (stetig steigende Werte mit max. einem Ausreißer)
 -  = **weder steigende noch fallende Tendenz** (gleichbleibende Werte mit max. einem Ausreißer)
 -  = **Tendenz fallend** (stetig fallende Werte mit max. einem Ausreißer)
 -  = steigende, fallende und gleichbleibende Werte **im Wechsel**
- Hashtags **#**: Kurze interpretative Beschreibung der jeweiligen Quartiere

* vgl. Erläuterungen: Stadt Oberhausen, Datenkompass: Bildung


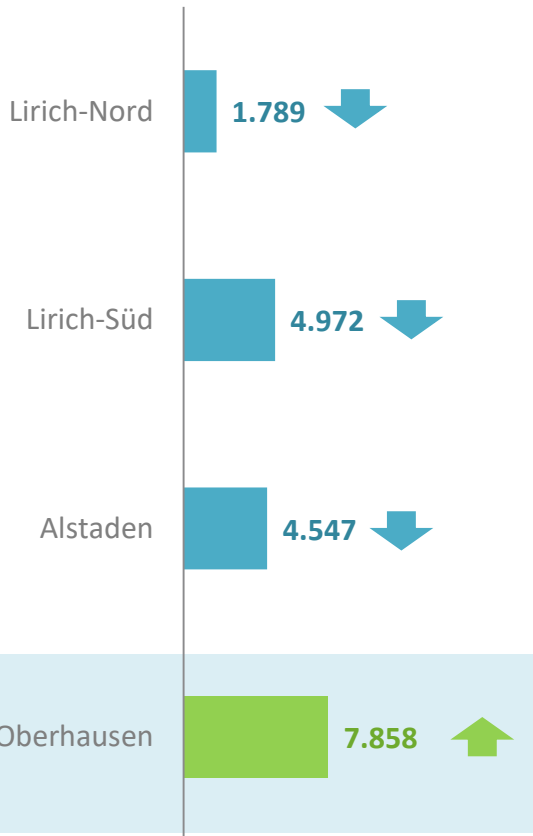
BEVÖLKERUNGSSTRUKTUR

Einwohner*innenzahl und Bevölkerungsdichte (EW pro km²); 2018

Expert*innendialoge



im Sozialraum



Lirich-Nord
wenig Wohnfläche

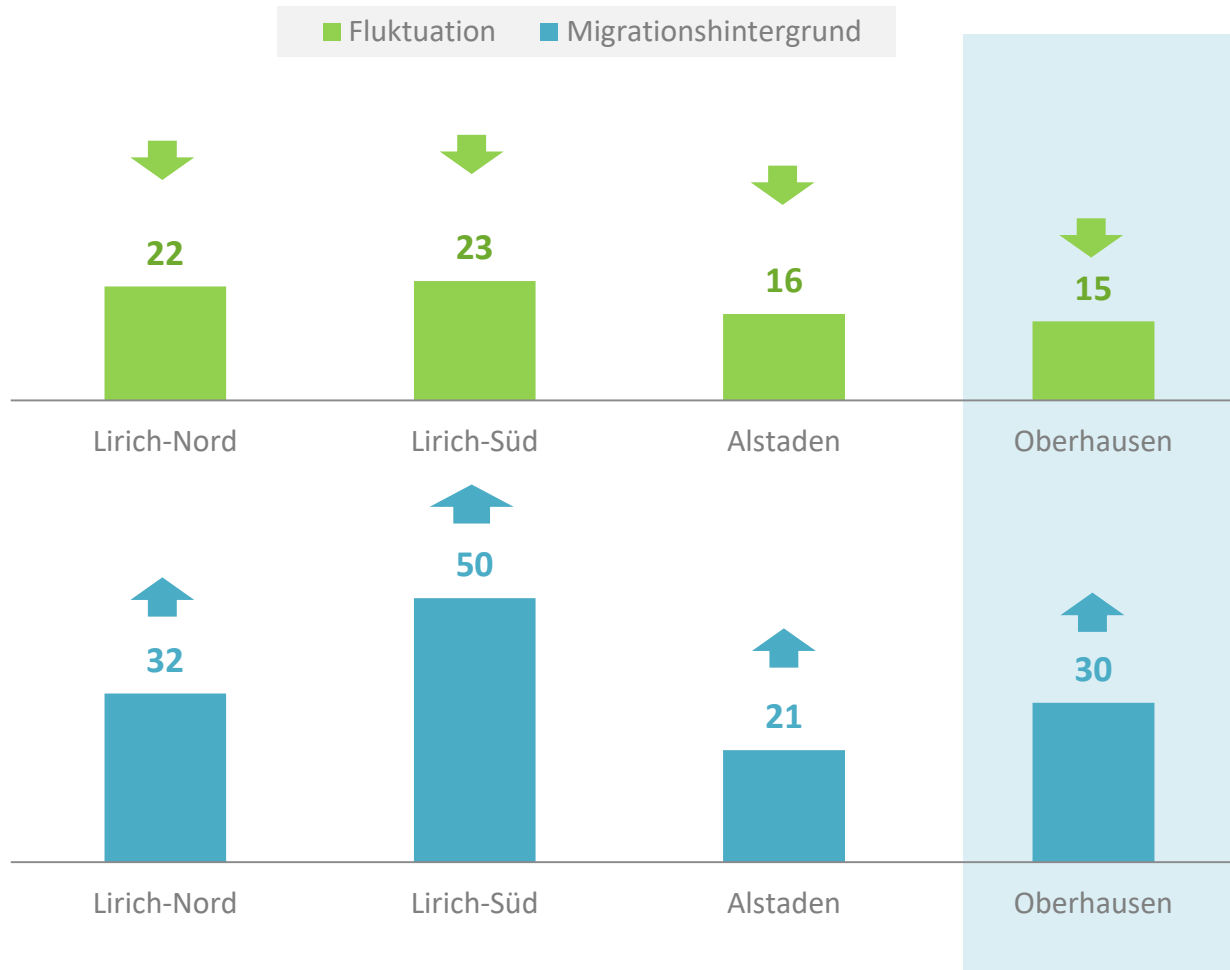
Lirich-Süd
Wohnpark
Bebelstraße
höchste Dichte

Alstaden
Einfamilienhäuser

Quelle: Stadt Oberhausen, Einwohnermelderegister; Berechnung Bereich 4-5/Statistik; Stichtag 31.12. Kartengrundlage FNK Regionalverband Ruhr (RVR) 2015.

BEVÖLKERUNGSSTRUKTUR

Fluktuation (Wanderung pro 100 EW) und Anteil der Bevölkerung mit Migrationshintergrund (in %); 2018



Lirich-Süd

multikulturell

Sozialraum gesamt

Zunehmend stabile
Nachbarschaften

Zunehmende
Heterogenität

Quelle: Stadt Oberhausen, Einwohnermelderegister; Berechnung Bereich 4-5/Statistik; Stichtag 31.12.

BEVÖLKERUNGSSTRUKTUR

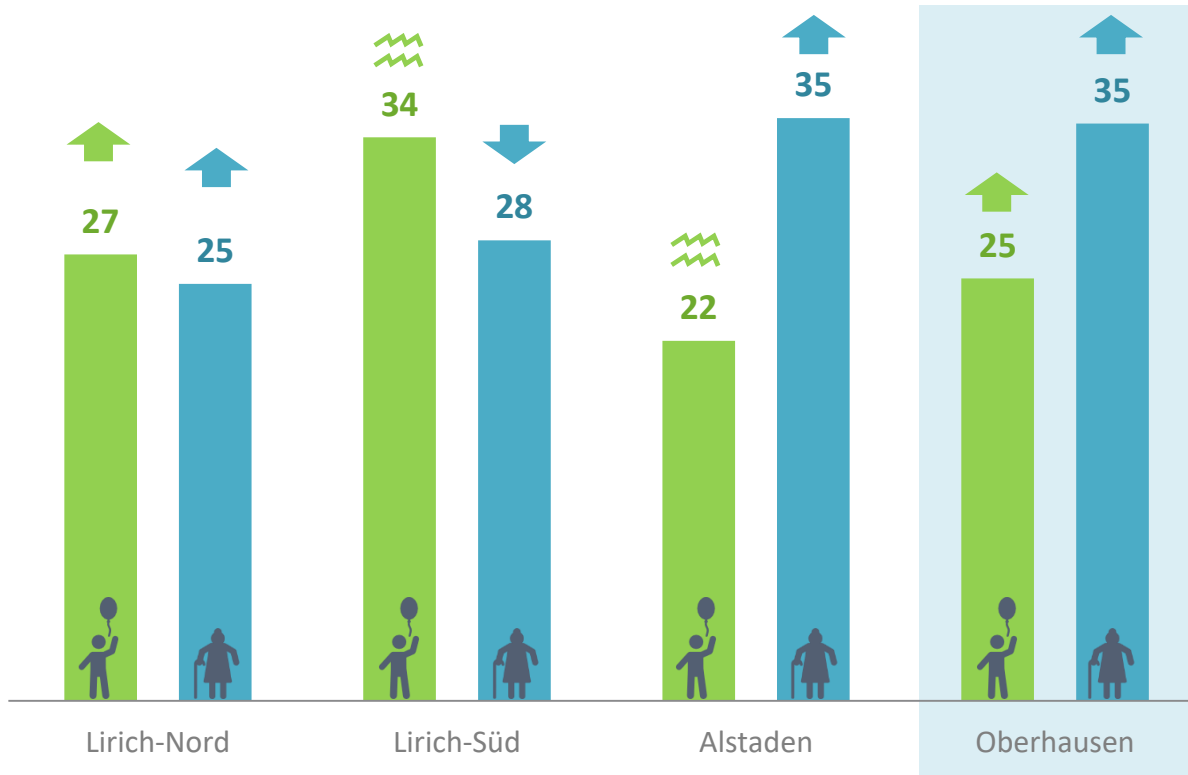
Jugend- und Altenquotient; 2018

Expert*innendialoge



im Sozialraum

■ Jugendquotient ■ Altenquotient



Lirich-Nord

wenige ältere Menschen

Lirich-Süd

junges Quartier

Alstaden

alterndes Quartier

Quelle: Stadt Oberhausen, Einwohnermelderegister; Berechnung Bereich 4-5/Statistik; Stichtag 31.12.
Icons: Freepik from www.flaticon.com.

RAUM-GEBIETSSTRUKTUR

Realnutzung: Versiegelte Flächen und Grünflächen; 2018

36% Grünflächenanteil
64% Versiegelte Fläche

Lirich-Nord

41% Grünflächenanteil
59% Versiegelte Fläche

Alstaden

19% Grünflächenanteil
81% Versiegelte Fläche

Lirich-Süd

Lirich-Nord

Rhein-Herne-Kanal
Westfriedhof

Lirich-Süd

versiegelt
Bero Center

Alstaden

Ruhrpark
Naturschutzgebiet

Expert*innendialoge



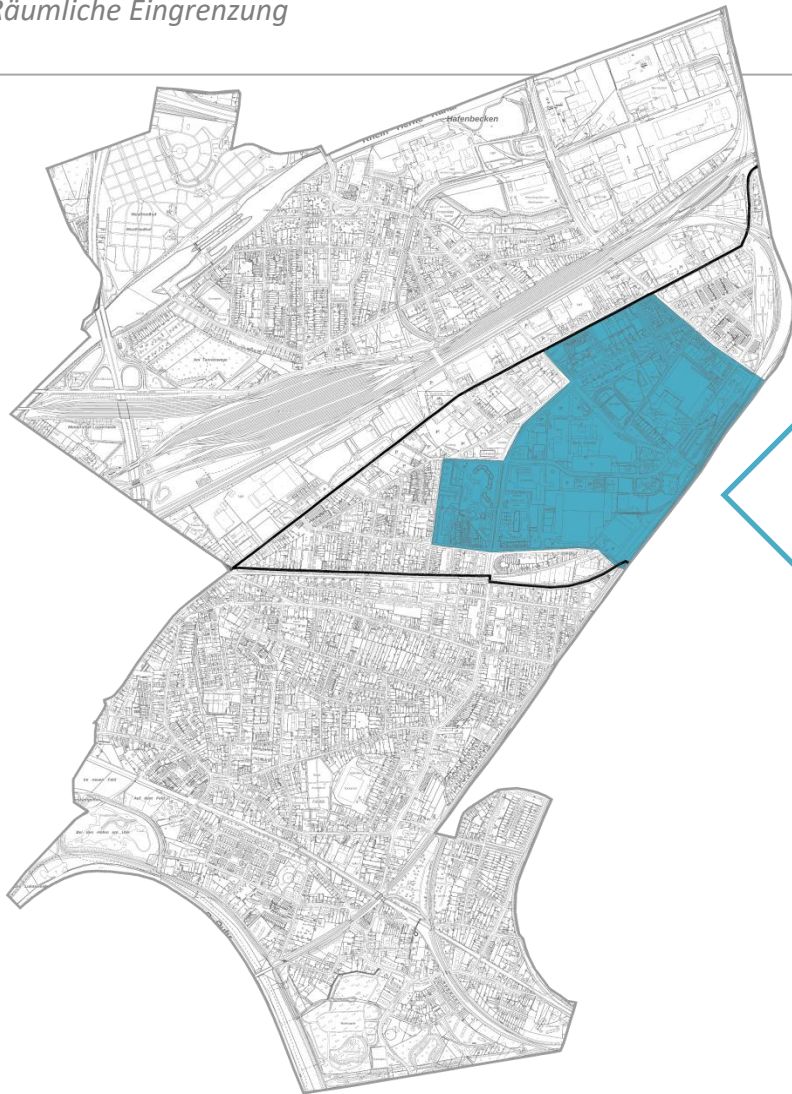
im Sozialraum

- Wohnbauflächen
- öffentliche und private Grün- und Parkanlagen
- Friedhöfe
- Kleingärten
- Spiel- und Sportflächen
- Gehölzbestände

Quelle: Stadt Oberhausen, Bereich 5-1, Kartengrundlage ABK 2018, Realnutzung Regionalverband Ruhr (RVR) 2015.

FÖRDERGEBIETE

Räumliche Eingrenzung



Soziale Stadt
– „Brückenschlag“

Expert*innendialoge



im Sozialraum

Lirich-Nord

ehem. Soziale Stadt-
Fördergebiet

Lirich-Süd

Soziale Stadt
Brückenschlag

Quelle: Kartengrundlage ABK 2018, Fördergebietsabgrenzung Fachbereich 5-1-30.

FAMILIEN- UND HAUSHALTSSTRUKTUR

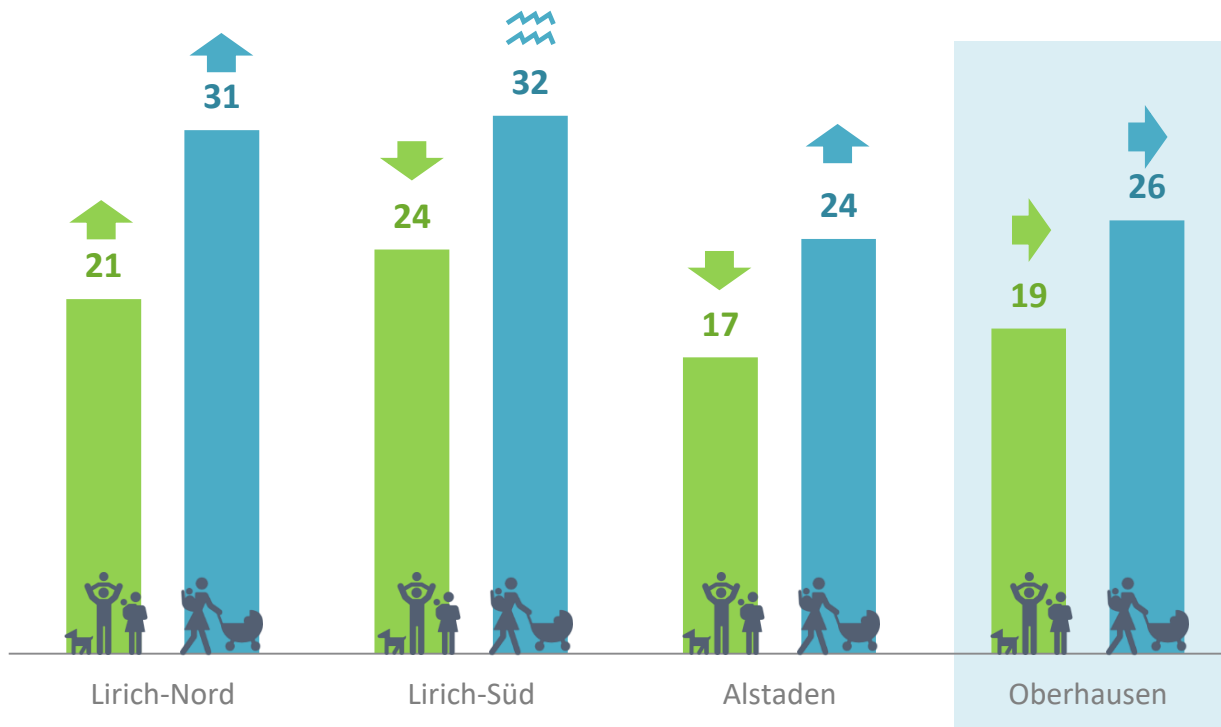
Familienanteil und Anteil Alleinerziehende (in %); 2018

Expert*innendialoge



im Sozialraum

■ Familien ■ davon Alleinerziehende



Lirich-Nord

Alleinerziehend

Lirich-Süd

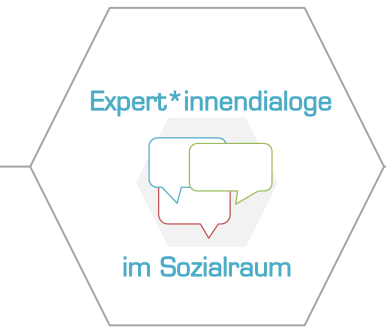
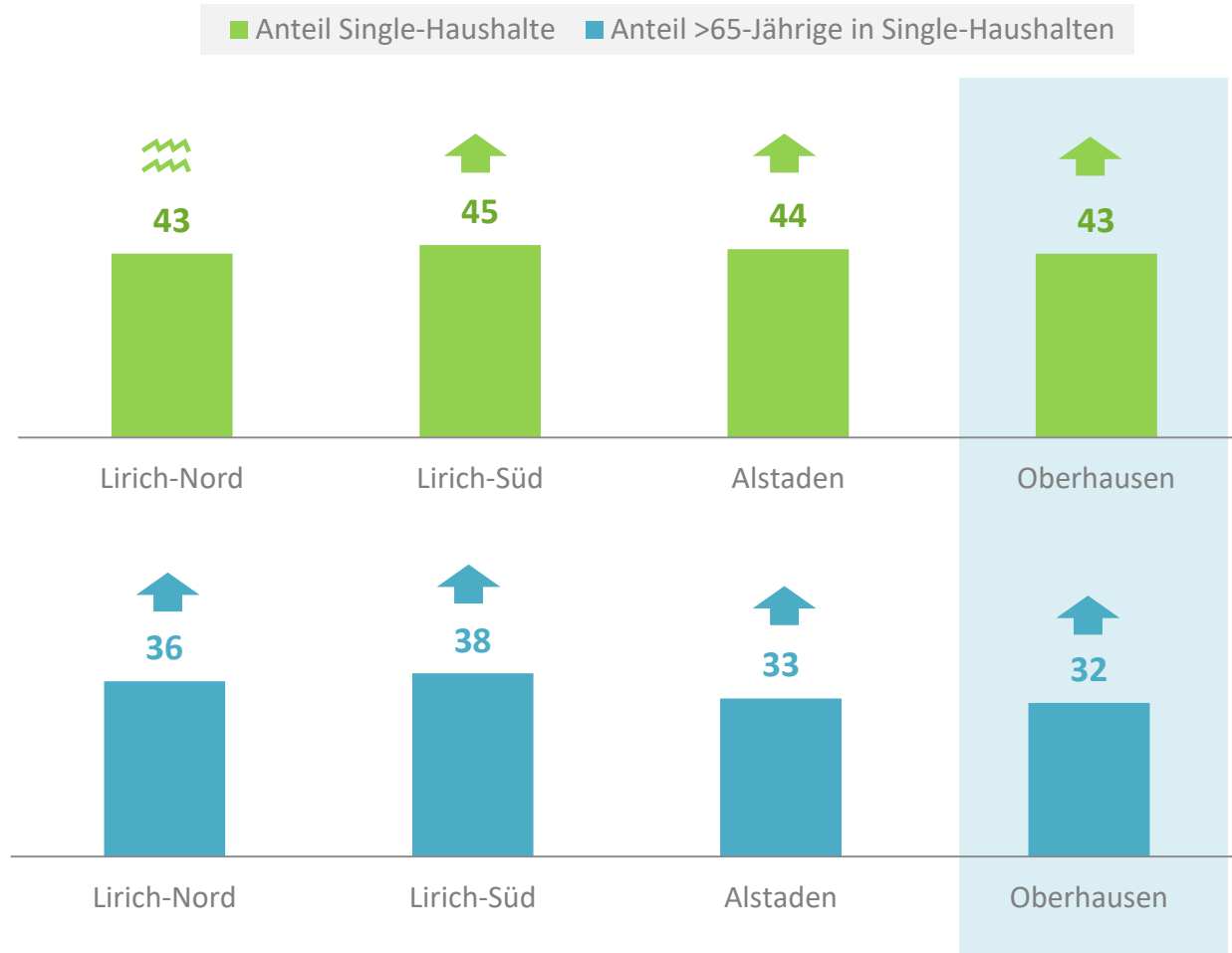
Alleinerziehend

Familiengeprägt

Quelle: Stadt Oberhausen, Einwohnermelderegister; Berechnung Bereich 4-5/Statistik; Stichtag 31.12.
Icons: Freepik from www.flaticon.com.

FAMILIEN- UND HAUSHALTSSTRUKTUR

Anteil Single-Haushalte insgesamt und Anteile über-65-Jährige in Single-Haushalten (in %); 2018



Lirich-Nord & Süd
Wohnen im Alter

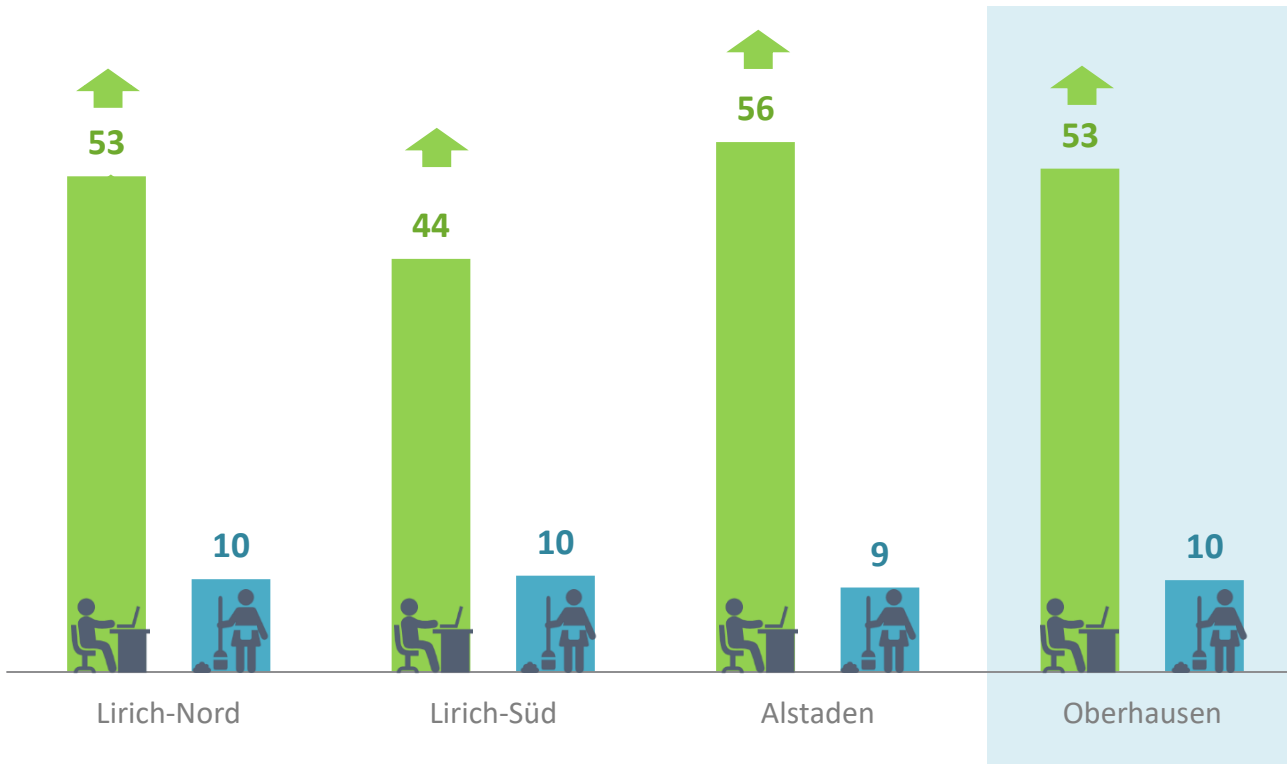
Quelle: Stadt Oberhausen, Einwohnermelderegister; Berechnung Bereich 4-5/Statistik; Stichtag 31.12.
Icons: Freepik from www.flaticon.com.

ARBEITSMARKT

Anteil der sozialversicherungspflichtig Beschäftigten am Wohnort in % der Bevölkerung im Alter von 15 bis unter 65 Jahren und geringfügig Beschäftigte am Wohnort (in %); 2018



■ Sozialversicherungspfl. Beschäftigte ■ Minijobber



Lirich-Süd

Beschäftigungsdefizit

Alstaden

höhere Beschäftigungsquote

Quelle: Bundesagentur für Arbeit; Berechnung Bereich 4-5/Statistik; Stichtag 30.06.

Icons: Freepik from www.flaticon.com.

Zahlen für die Minijobber liegen aktuell nur für 2017 & 2018 vor, sodass keine Trendentwicklung dargestellt wird.

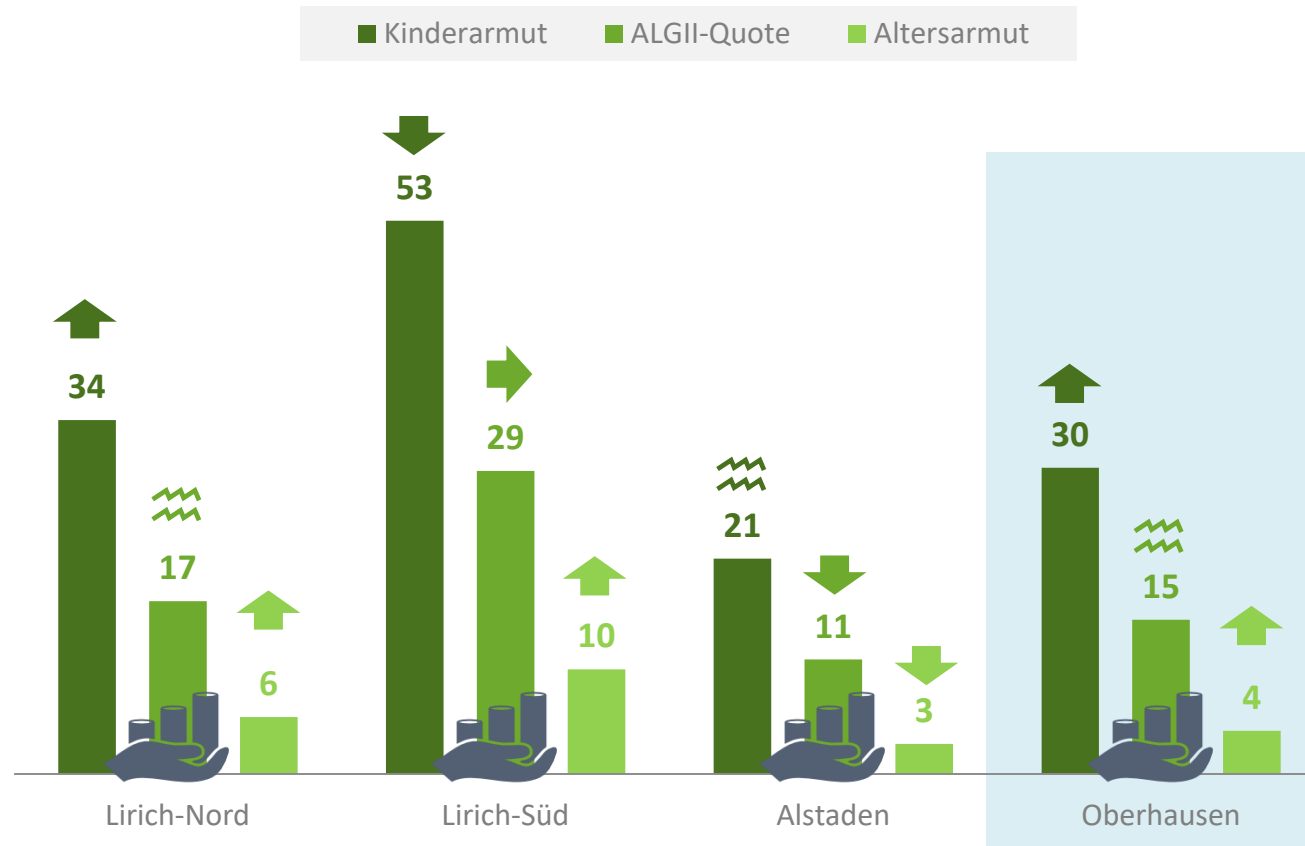
EXISTENZSICHERNDE LEISTUNGEN

Armutsquoten der Altersgruppen (SGB-II-Empfänger*innen u15, ALG-II Empfänger *innen 15 bis unter 65 und Grundsicherung ab 65); 2018

Expert*innendialoge



im Sozialraum



Lirich-Nord

1/3 der Kinder arm

Lirich-Süd

Hohe Transferleistungsquoten in allen Altersgruppen

Alstaden

Wenig Armut

Quelle: Bundesagentur für Arbeit; Stadt Oberhausen – Bereich 3-2 Soziales; Berechnung Bereich 4-5/Statistik; Stichtag 31.12.
Icons: Freepik from www.flaticon.com.

BILDUNG

Verortung der Schulen und Kitas; 2018

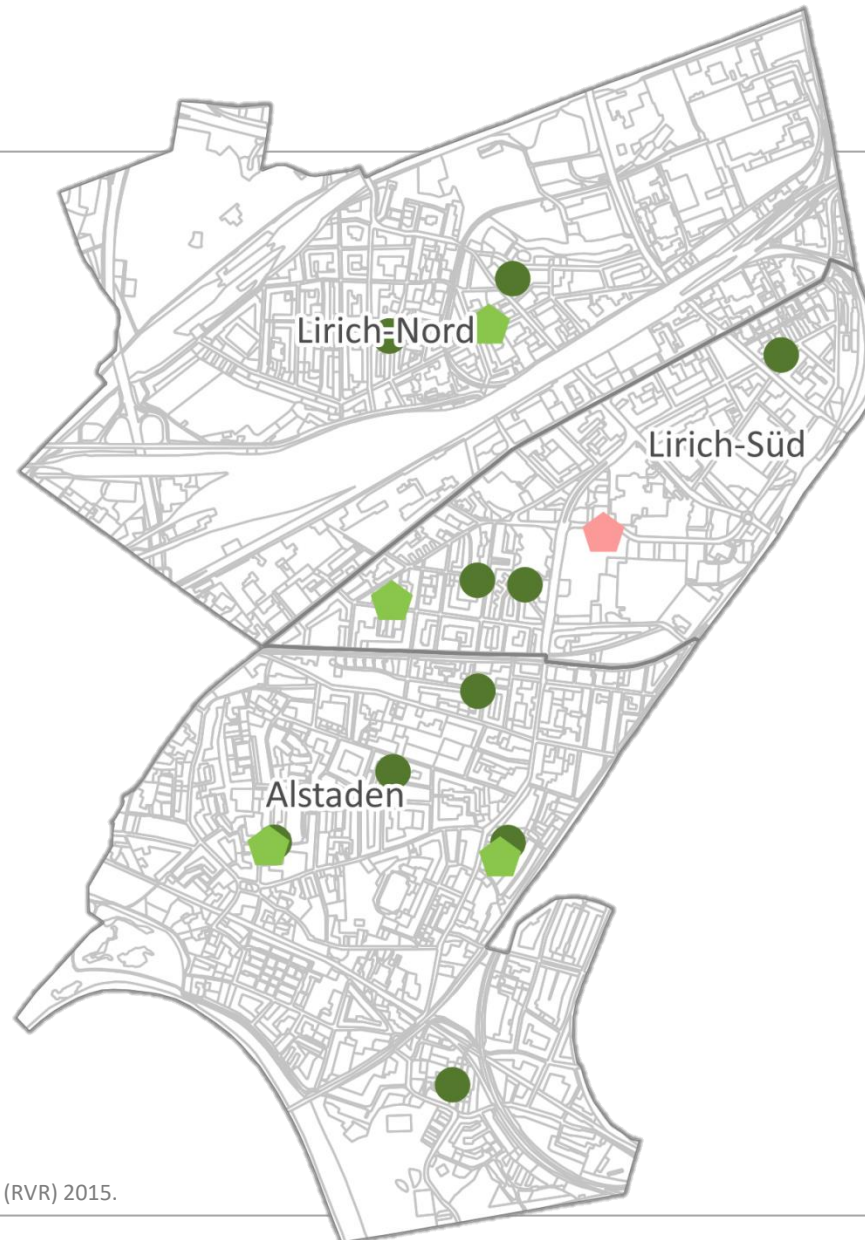
Expert*innendialoge



im Sozialraum

Bildungseinrichtungen

- Kindertageseinrichtung
- Schulen
- ◆ Grundschule
- ▲ Realschule
- Gesamtschule
- ◆ Gymnasium
- ◆ Berufskolleg
- ◆ Volkshochschule
- ☆ Förderschule



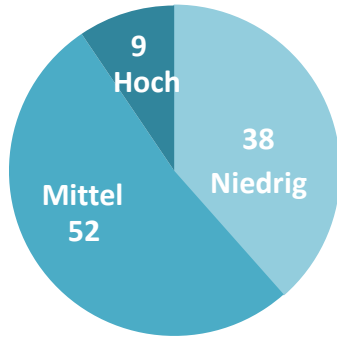
Sozialraum gesamt

**# keine
weiterführende
Schule**

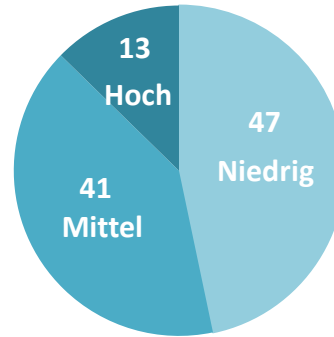
Quelle: Stadt Oberhausen, Bereich 3-3/Schule;
Bereich 3-1/Kinder und Jugend;
Kartengrundlage FNK Regionalverband Ruhr (RVR) 2015.

BILDUNG

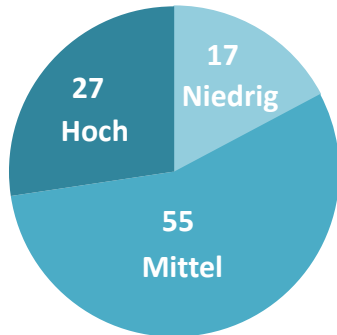
Elternbildung nach Bildungsniveau (in %); 2016-2018



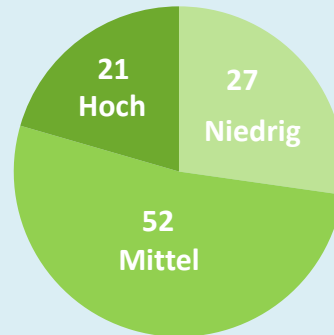
Lirich-Nord



Lirich-Süd



Alstaden



Oberhausen

Hoch
Studienabschluss

Mittel
Bspw.
Realschulabschluss +
Fachschulabschluss

Niedrig
Bspw.
Hauptschulabschluss
ohne Ausbildung

*Genauere Definition im
Anhang*

Lirich-Nord

Überwiegend mittlere
Elternbildung

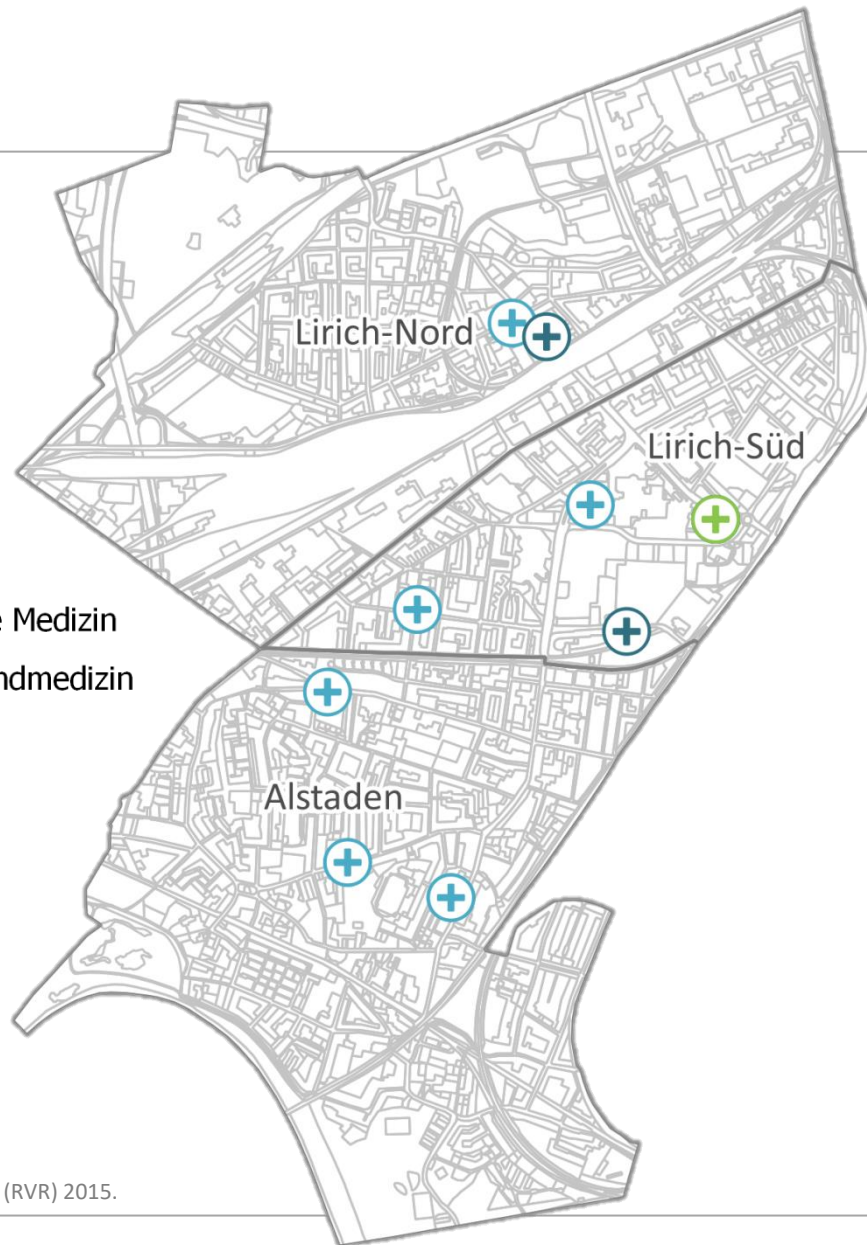
Lirich-Süd

niedrige Elternbildung




Alstaden

hohes Bildungsniveau

Quelle: Stadt Oberhausen, Bereich 3-4/Gesundheit, Schuleingangsuntersuchung inkl. Elternfragebogen (für 2016-2018 zusammengefasst); Berechnung Bereich 4-5/Statistik.
Icons: Freepik from www.flaticon.com.



Ärzte

-  Ärzte für Allgemein- und Innere Medizin
-  Fachärzte für Kinder- und Jugendmedizin
-  Weitere Fachärzte

Lirich-Nord

Fehlende erreichbare Kinderärzte

Alstaden

Fehlende erreichbare Kinderärzte

kein Facharzt

Quelle: Stadt Oberhausen; Bereich 3-4/Gesundheit
Kartengrundlage FNK Regionalverband Ruhr (RVR) 2015.

GESUNDHEIT

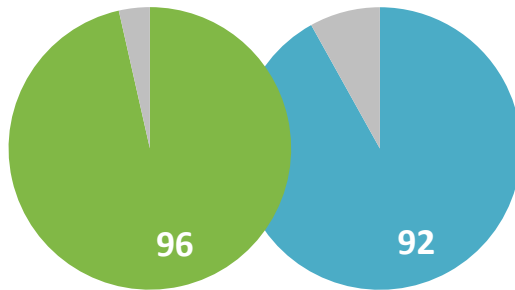
Anteil Kinder mit einer vollständigen Masern- bzw. Windpockenimpfung bei der SEU gemäß den Empfehlungen der Ständigen Impfkommission des Robert Koch-Instituts (STIKO); 2016-2018

Expert*innendialoge

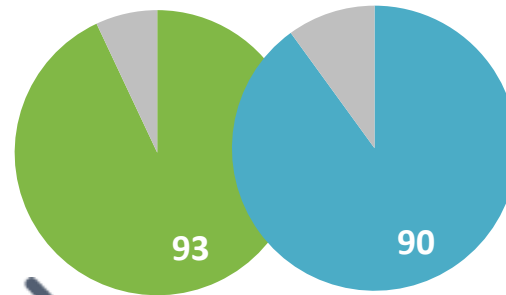


im Sozialraum

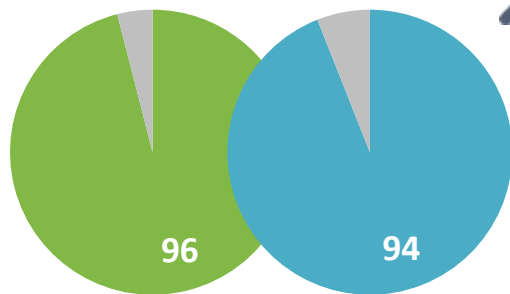
■ Masern ■ Windpocken ■ ohne Impfung



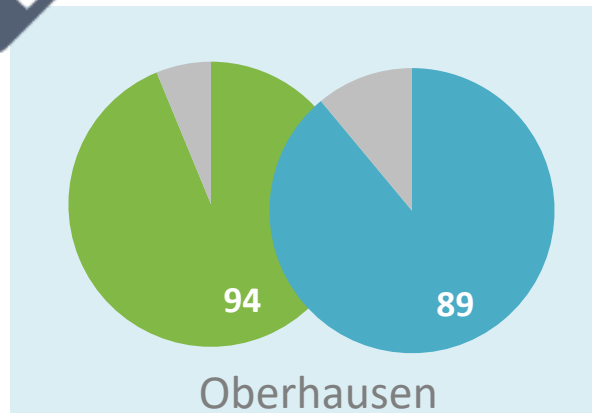
Lirich-Nord



Lirich-Süd



Alstaden



Oberhausen

Sozialraum gesamt

größtenteils hohe Durchimpfung

Quelle: Stadt Oberhausen, Bereich 3-4/Gesundheit, Schuleingangsuntersuchung inkl. Elternfragebogen (für 2016-2018 zusammengefasst); Berechnung Bereich 4-5/Statistik.
Icons: Freepik from www.flaticon.com.

SOZIALE TEILHABE VON KINDERN

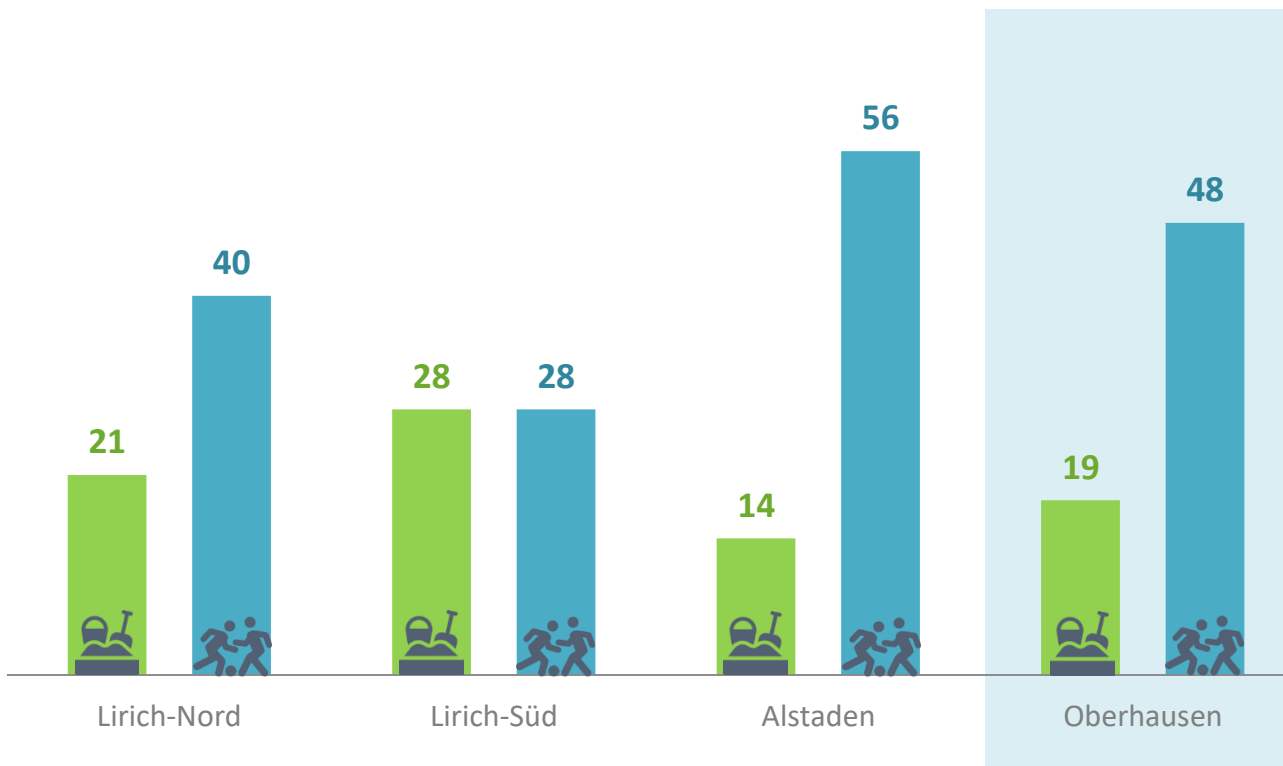
Anteil Kinder mit einer Kindertagesdauer von <2 Jahren (in %) und Anteil Kinder, die Mitglied im Sportverein sind (in %); 2016-2018

Expert*innendialoge



im Sozialraum

■ Kita-Dauer < 2 Jahre ■ Mitglied im Sportverein



Lirich-Nord

Wenig Vereinssport

Lirich-Süd

geringe soziale Teilhabe von Kindern

Alstaden

Jedes 2. Kind im SV

Quelle: Stadt Oberhausen, Bereich 3-4/Gesundheit, Schuleingangsuntersuchung inkl. Elternfragebogen (für 2016-2018 zusammengefasst); Berechnung Bereich 4-5/Statistik.
Icons: Freepik from www.flaticon.com.

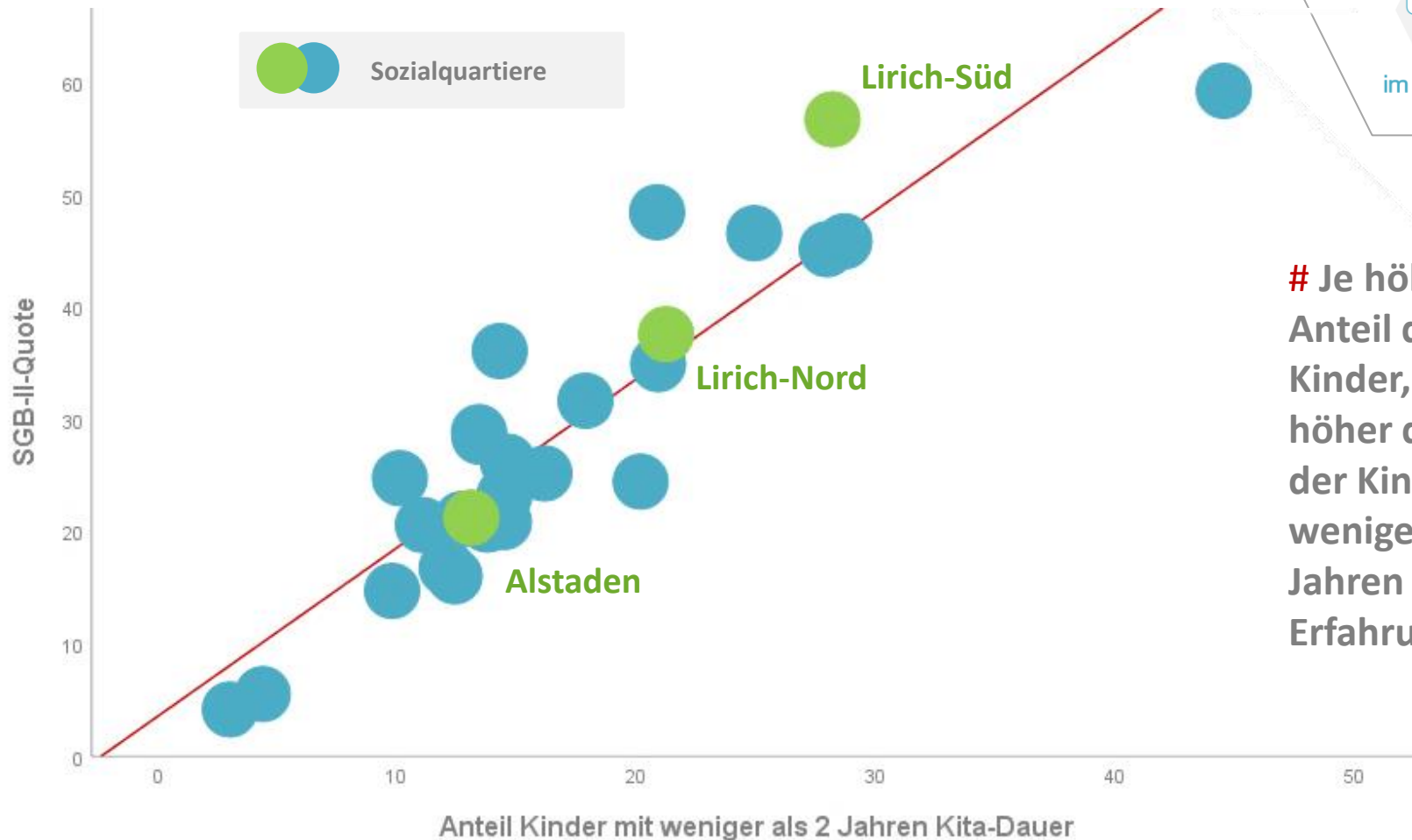
SOZIALE TEILHABE VON KINDERN

Zusammenhang zwischen Armut und Kita-Besuchsdauer; 2016-2018

Expert*innendialoge



im Sozialraum



Je höher der Anteil der armen Kinder, desto höher der Anteil der Kinder mit weniger als zwei Jahren Kita-Erfahrung

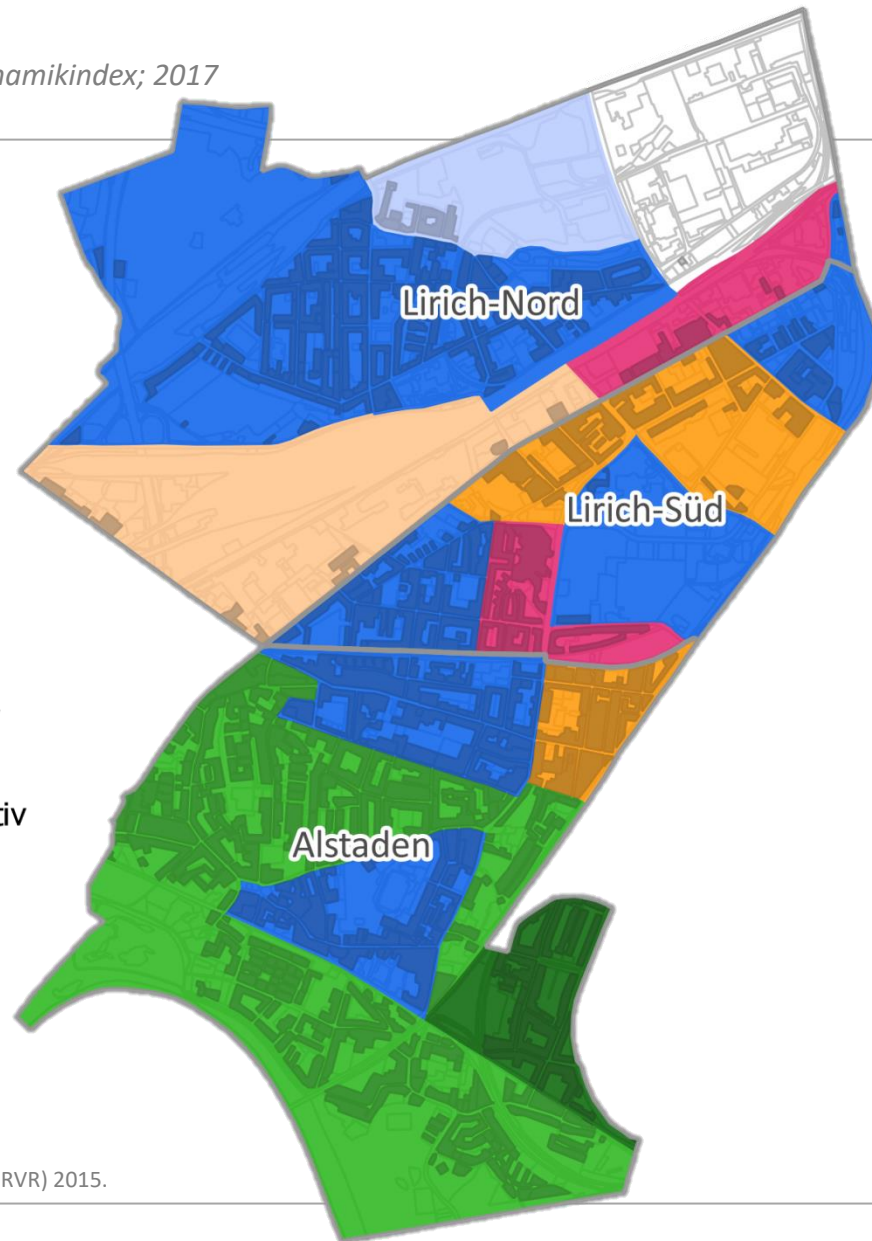
Quelle: Stadt Oberhausen, Bereich 3-4/Gesundheit, Schuleingangsuntersuchung inkl. Elternfragebogen (für 2016-2018 zusammengefasst) und Bundesagentur für Arbeit; Berechnung Bereich 4-5/Statistik und Bereich Soziales; Stichtag 31.12 (für 2016-2018 zusammengefasst).

SOZIALINDEX*

Verschneidung aus Statusindex und Dynamikindex; 2017

Sozialindex

- Hoch & Positiv
- Hoch & Stabil
- Hoch & Negativ
- Mittel & Positiv
- Mittel & Stabil
- Mittel & Negativ
- Niedrig & Positiv
- Niedrig & Stabil
- Niedrig & Negativ
- Sehr niedrig & Positiv
- Sehr niedrig & Stabil
- Sehr niedrig & Negativ



Expert*innendialoge



im Sozialraum

Wohnpark
Bebelstraße

Kleinräumige
Betrachtung erfasst
Bedarfe treffender

Quelle: Stadt Oberhausen; Bereich 3-2/Soziales;
*vgl. Sozialbericht 2017
Kartengrundlage FNK Regionalverband Ruhr (RVR) 2015.

SICHT DER AKTEURE

WELCHE THEMEN SIND IHRER MEINUNG NACH FÜR DEN SOZIALRAUM RELEVANT?

Expert*innendialoge



im Sozialraum

- Nehmen Sie ihr Smartphone zur Hand
- Öffnen Sie einen beliebigen Browser (z.B. Chrome, Firefox, Safari, u.a.)
- Gehen Sie zu www.menti.com



Wir freuen uns auf Ihre Anregungen im weiteren Veranstaltungsverlauf!

Ansprechpartner:

Organisationsteam Expert*innendialoge

0-4 Chancengleichheit

2-6 Kommunales Integrationszentrum (KI)

3-1 Kinder, Jugend und Familie

3-2 Soziales

3-3 Schule

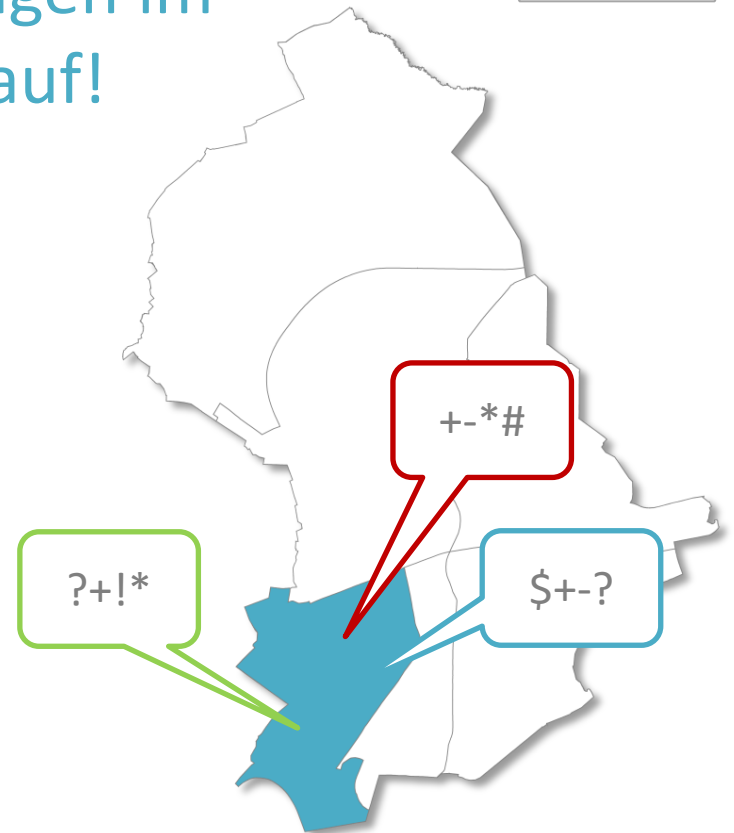
3-4 Gesundheit

3-5 Gemeinsame Einrichtung Jobcenter

4-5 Statistik

5-1 Stadtplanung

expertinnendialoge@oberhausen.de





ERLÄUTERUNG BILDUNGSNIVEAU

HÖCHSTER SCHULABSCHLUSS		HÖCHSTER BERUFSABSCHLUSS
NIEDRIGER BILDUNGSNIVEAU		
Kein Abschluss/ Volks-/Hauptschule	+	Lehre /Berufs-/Handelsschule/ (noch) kein Abschluss / keine Angabe
Realschulabschluss	+	(noch) kein Abschluss / keine Angabe
MITTLERER BILDUNGSNIVEAU		
Volks- /Hauptschul-abschluss	+	Fach-, Meister-, oder Technikerschule
Realschulabschluss	+	Lehre /Berufs-/Handelsschule/ anderer Abschluss/ Fach-, Meister-, oder Technikerschule
(Fach)-Hochschulreife	+	Lehre /Berufs-/Handelsschule /anderer Abschluss /(noch) kein Abschluss Fach-, Meister-, oder Technikerschule
HOHER BILDUNGSNIVEAU		
(Fach)-Hochschulreife	+	(Fach)-Hochschulabschluss