

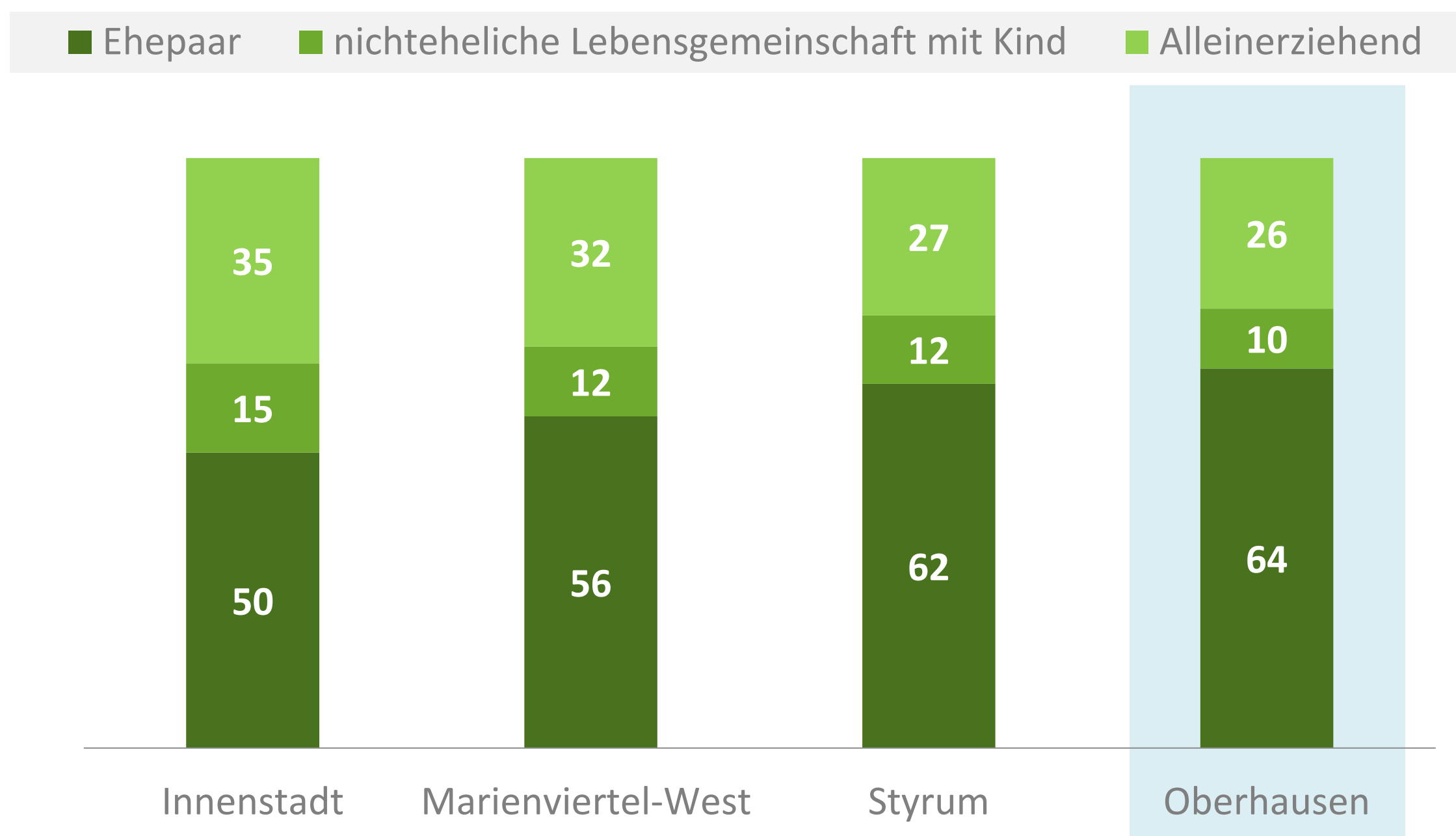
# FAMILIE IM STADTTEIL

Expert\*innendialoge



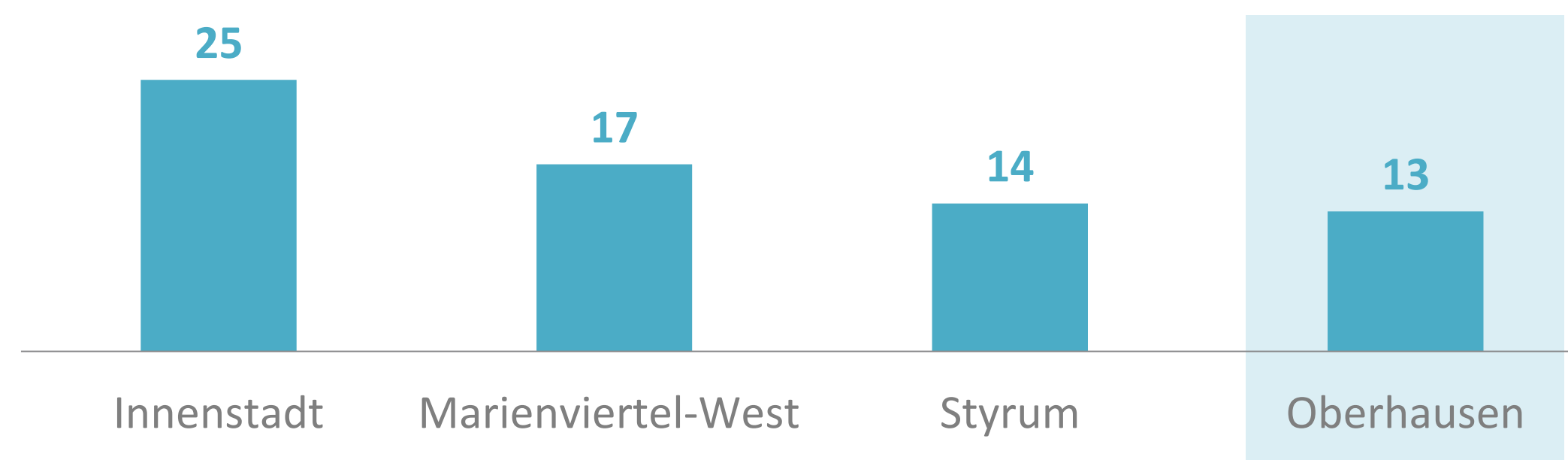
im Sozialraum

## FAMILIENSTRUKTUREN IN HAUSHALTEN MIT KIND(ERN) (IN %)



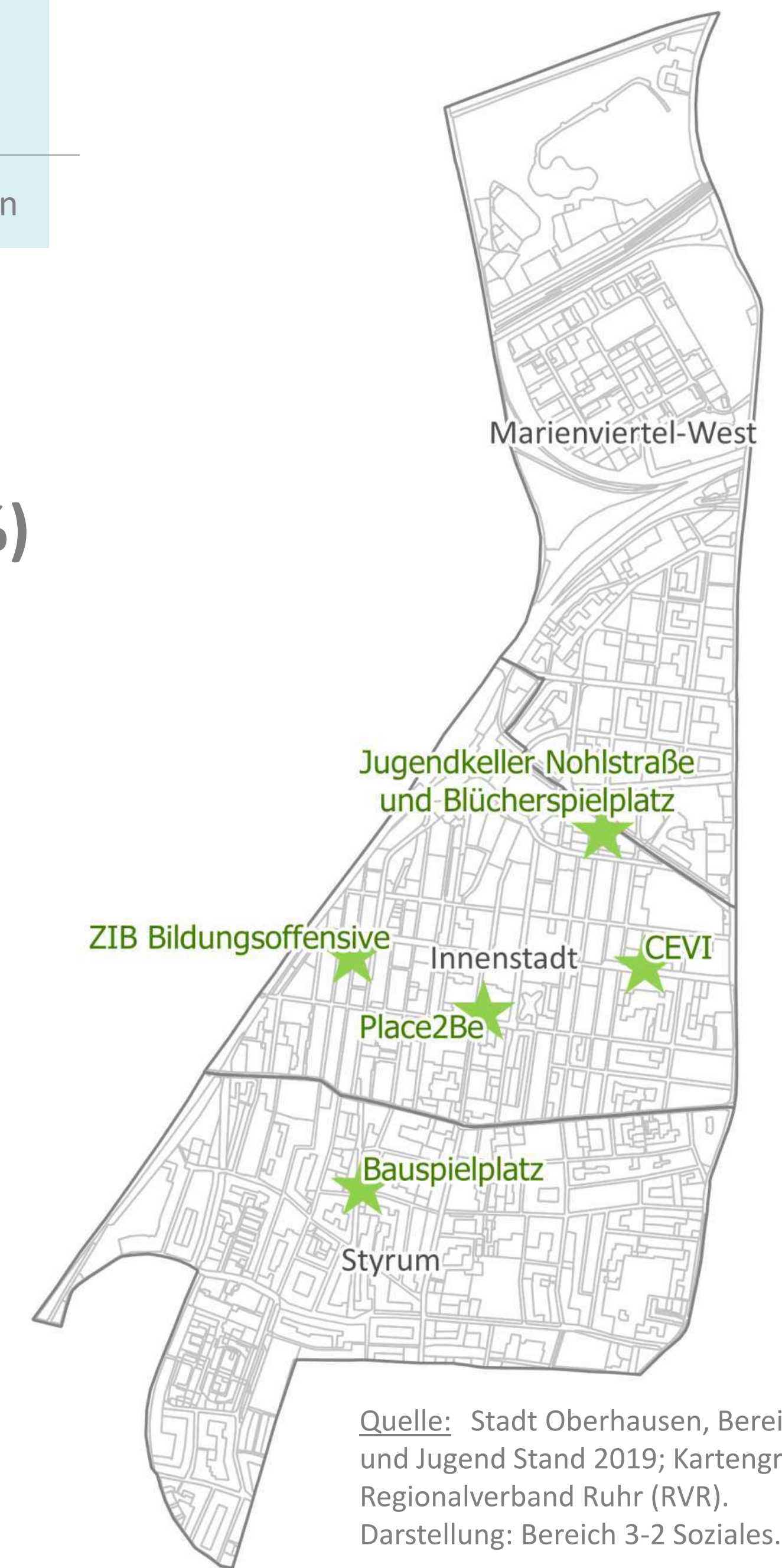
Quelle: Stadt Oberhausen, Einwohnermelderegister, Berechnung Bereich 4-5/Statistik; Stichtag 31.12.2018. Darstellung: Bereich 3-2 Soziales.

## HAUSHALTE MIT DREI KINDERN UND MEHR AN ALLEN HAUSHALTEN MIT KINDERN (IN %)



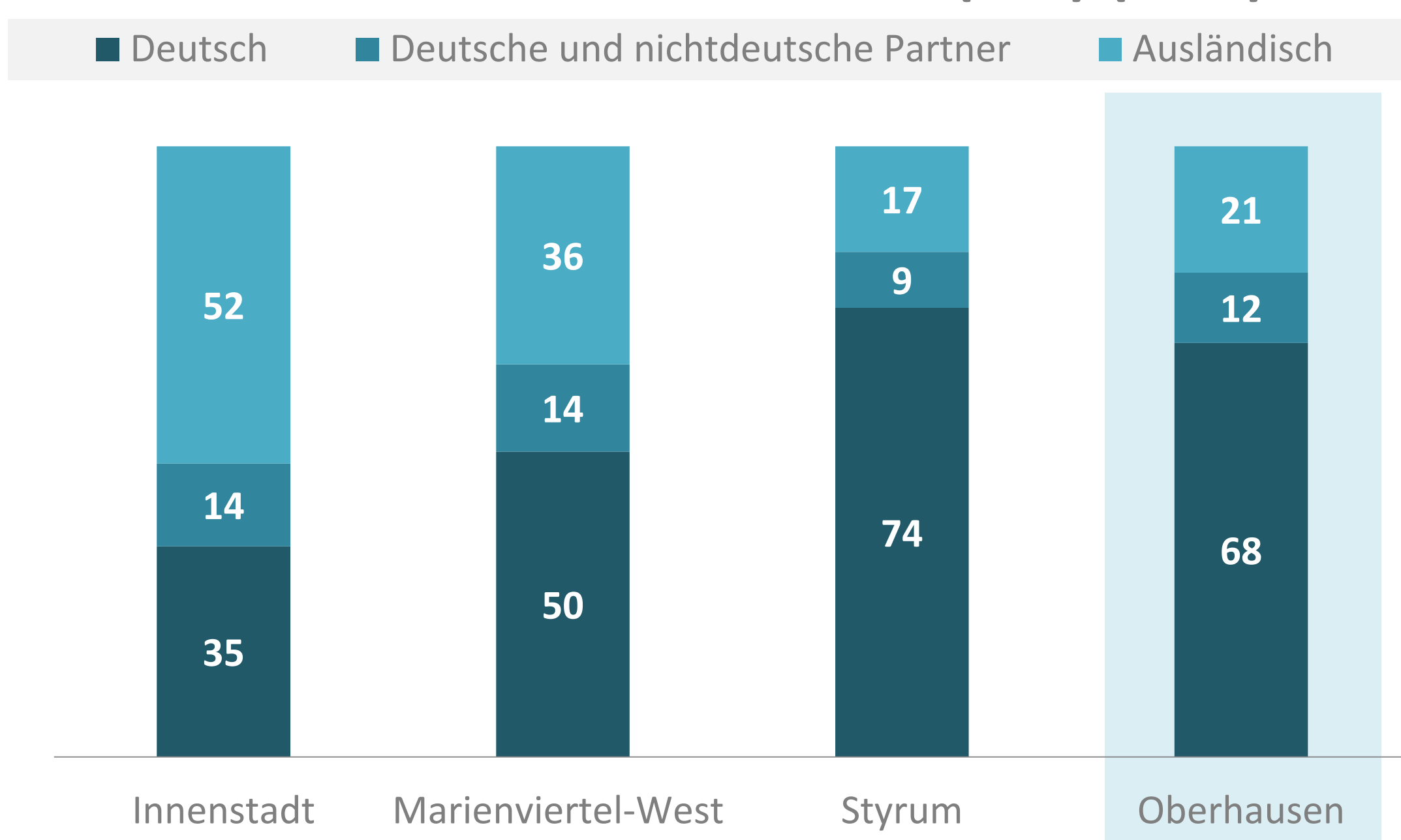
Quelle: Stadt Oberhausen, Einwohnermelderegister, Berechnung Bereich 4-5/Statistik; Stichtag 31.12.2018. Darstellung: Bereich 3-2 Soziales.

## VERORTUNG DER STATIONÄREN JUGENDEINRICHTUNGEN



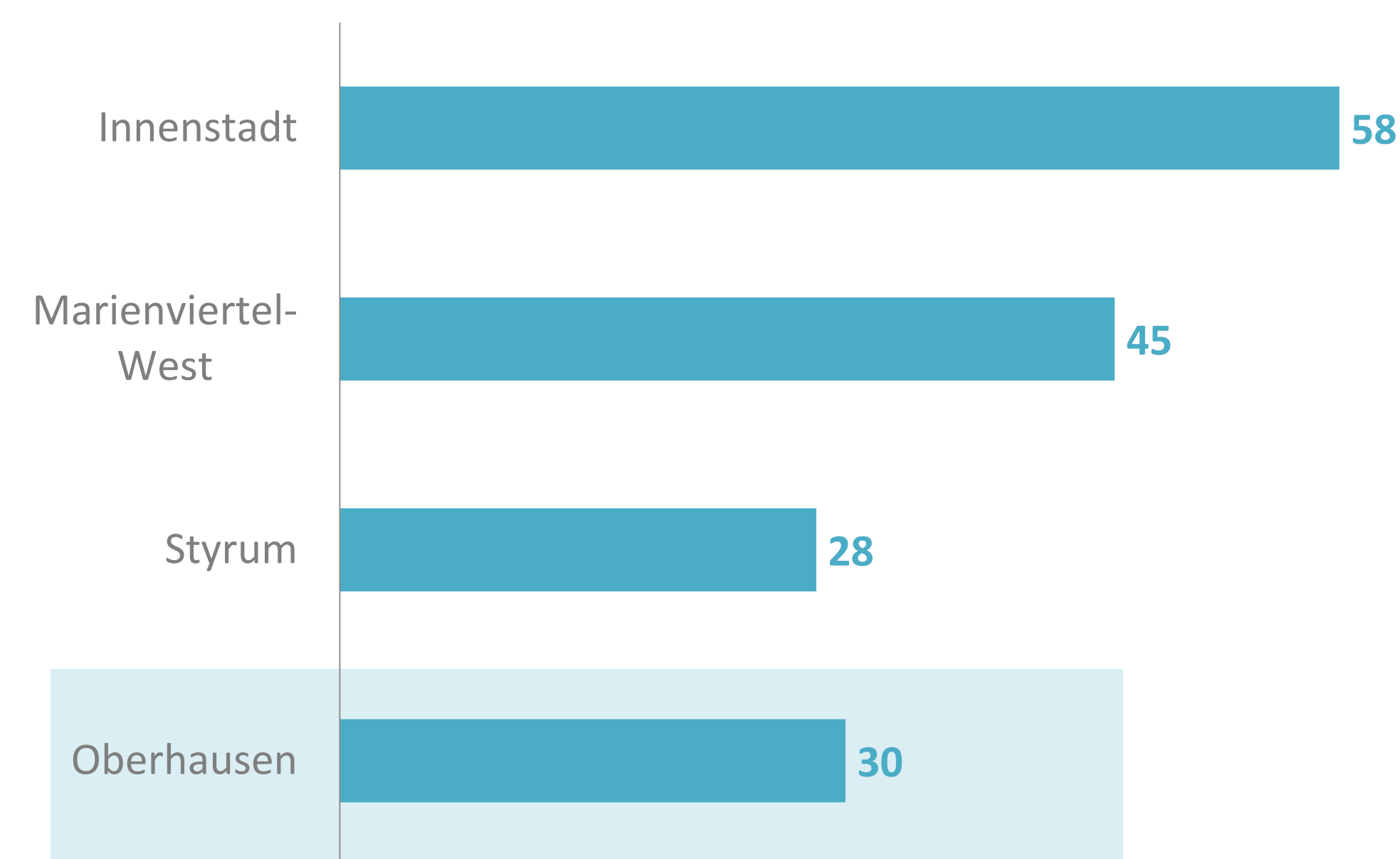
Quelle: Stadt Oberhausen, Bereich 3-1/Kinder und Jugend Stand 2019; Kartengrundlage FNK Regionalverband Ruhr (RVR). Darstellung: Bereich 3-2 Soziales.

## STAATSANGEHÖRIGKEITEN IN HAUSHALTEN MIT KIND(ERN) (IN %)



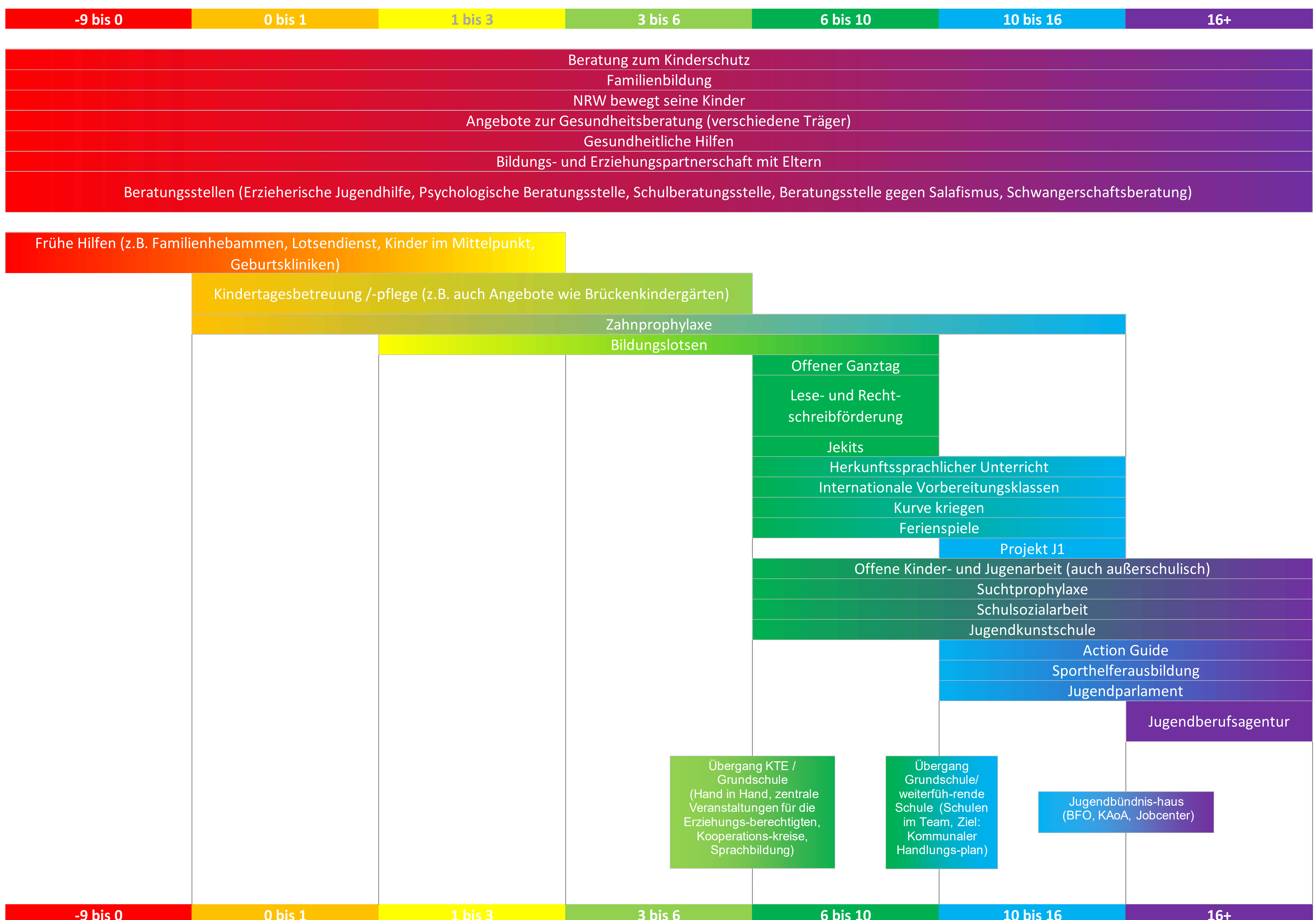
Quelle: Stadt Oberhausen, Einwohnermelderegister, Berechnung Bereich 4-5/Statistik; Stichtag 31.12.2018. Darstellung: Bereich 3-2 Soziales.

## SGB-II-QUOTE DER UNTER-15-JÄHRIGEN (IN %)



Quelle: Bundesagentur für Arbeit; Berechnung Bereich 4-5/Statistik; Stichtag 31.12.2018. Darstellung: Bereich 3-2 Soziales.

## KOMMUNALE PRÄVENTIONSKETTE



Quelle: Stadt Oberhausen, Bereich Chancengleichheit.

Diese Darstellung erhebt keinen Anspruch auf Vollständigkeit. Stand: 09/19



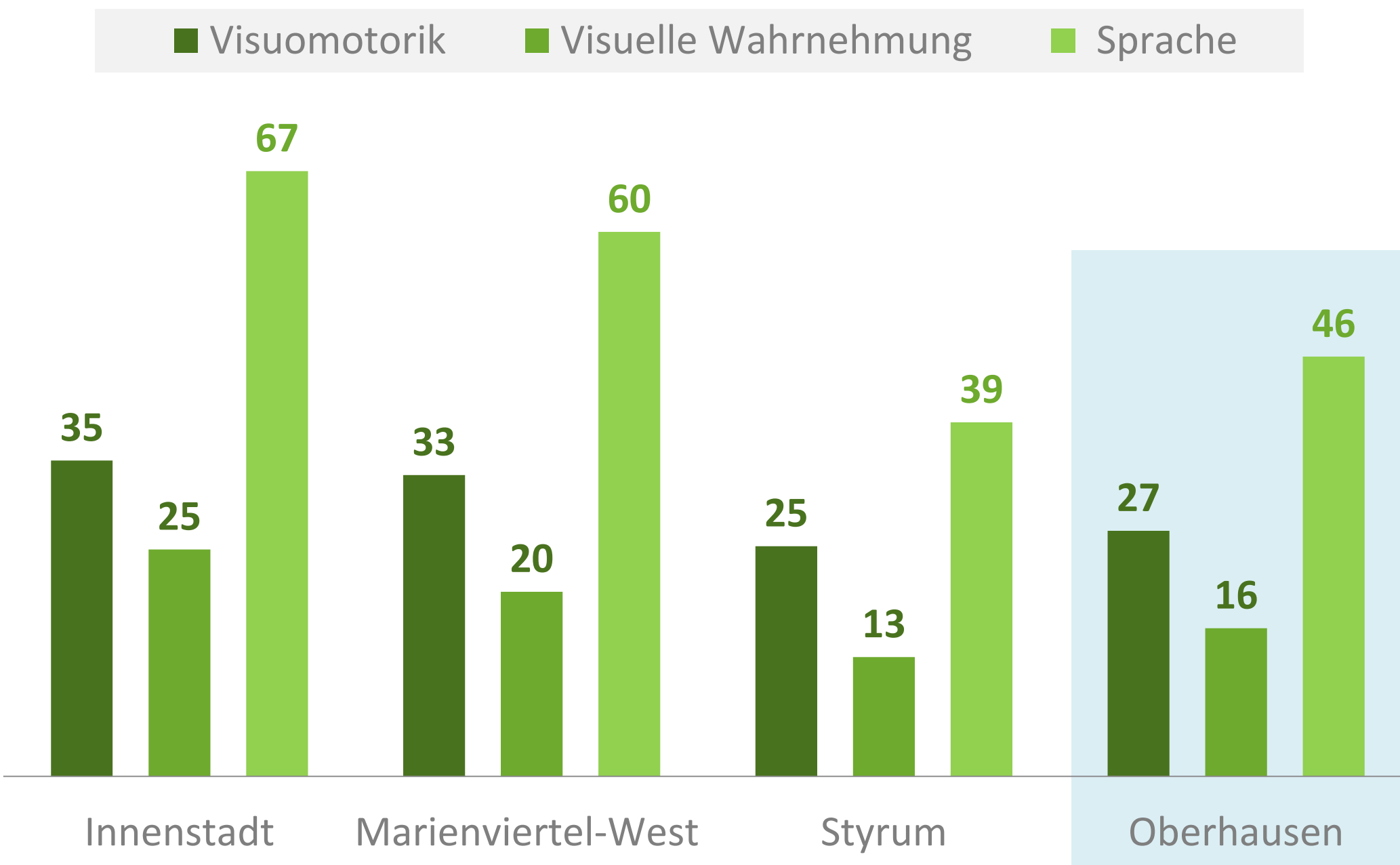
# BILDUNGSTEILHABE

Expert\*innendialoge



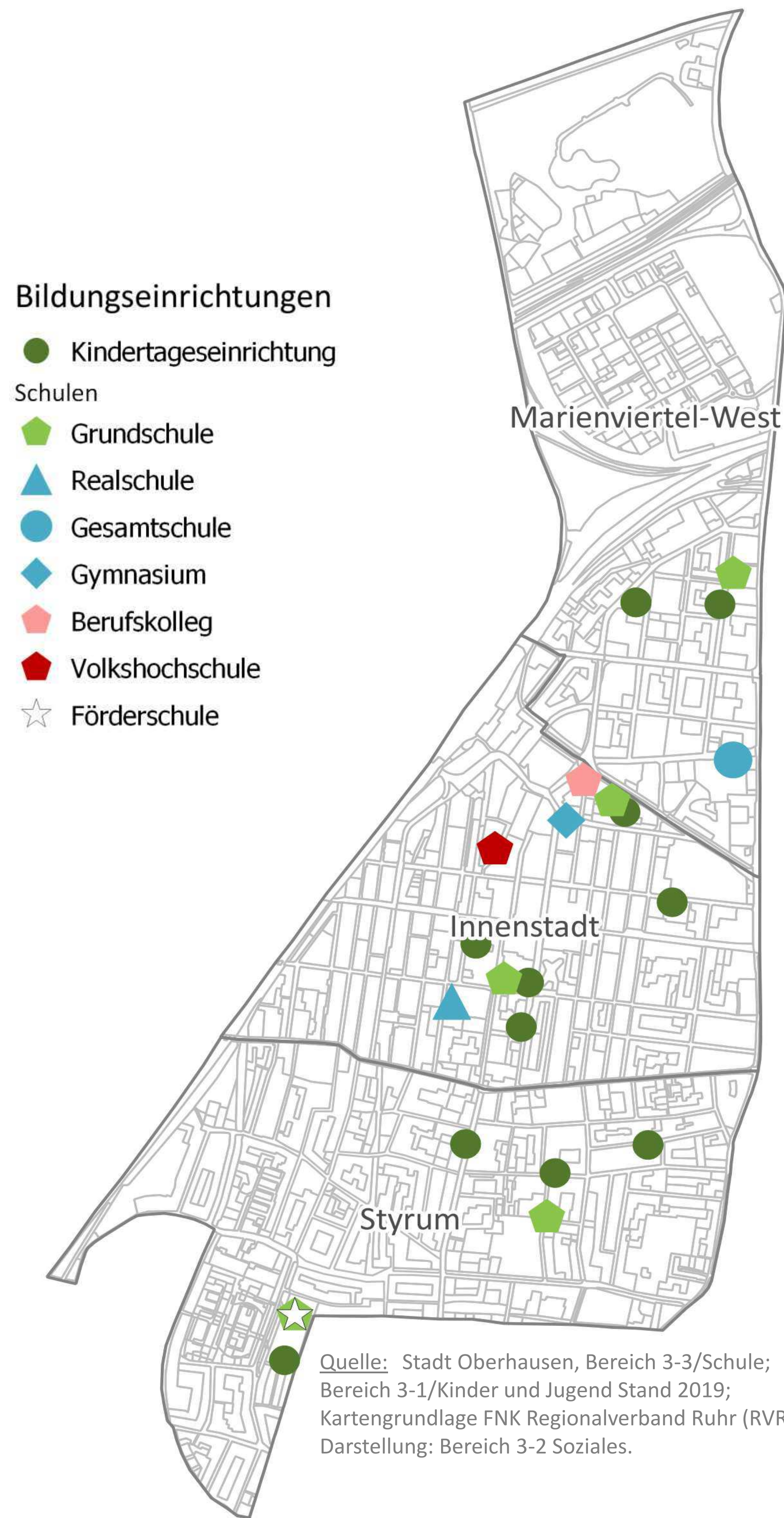
im Sozialraum

## ANTEIL SCHULANFÄNGER\*INNEN MIT FÖRDERBEDARF NACH BEREICHEN (IN %)



Quelle: Stadt Oberhausen, Bereich 3-4/Gesundheit, Schuleingangsuntersuchung inkl. Elternfragebogen (für 2016-2018 zusammengefasst); Berechnung: Bereich 4-5/Statistik. Darstellung: Bereich 3-2 Soziales. Anmerkung: Sprache= Sprachkenntnisse und oder deutsche Sprache

## VERORTUNG DER BILDUNGSEINRICHTUNGEN



## KINDERTAGESEINRICHTUNGEN

- Evangelische KTE und Familienzentrum Almastraße
- Evangelische KTE und Familienzentrum Nohlstraße
- Katholische KTE St. Josef
- Katholische KTE Herz-Jesu (Wörthstraße)
- Katholische KTE und Familienzentrum Herz-Jesu
- Katholische KTE St. Marien
- Bewegungskindergarten Grashüpfer (Paritätischer)
- KTE und Familienzentrum der Ruhrwerkstadt (Paritätischer)
- Städtische KTE und Familienzentrum Rechenacker
- Städtische KTE Familienzentrum Stadtmitte
- Städtische KTE und Familienzentrum Villa Kunterbunt I
- Städtische KTE und Familienzentrum Villa Kunterbunt II

## GRUNDSCHULEN

- Marienschule
- Luisenschule
- Adolf-Feld-schule
- Landwehrscheule
- Brüder-Grimm-Schule

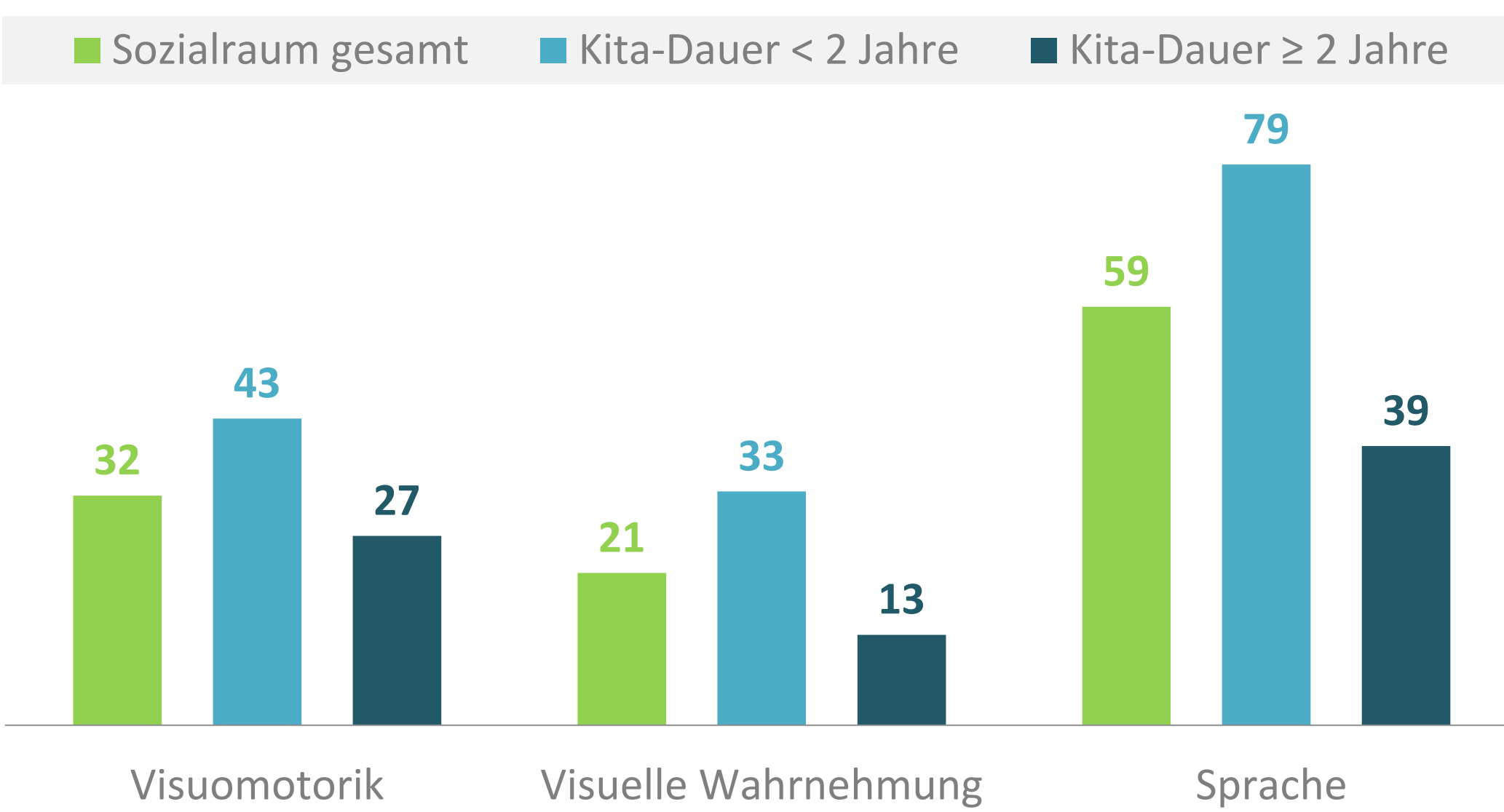
## WEITERFÜHRENDE SCHULEN

- Anne-Frank-Realschule
- Elsa-Brändström-Gymnasium
- Fasia Jansen Gesamtschule

## WEITERE SCHULEN

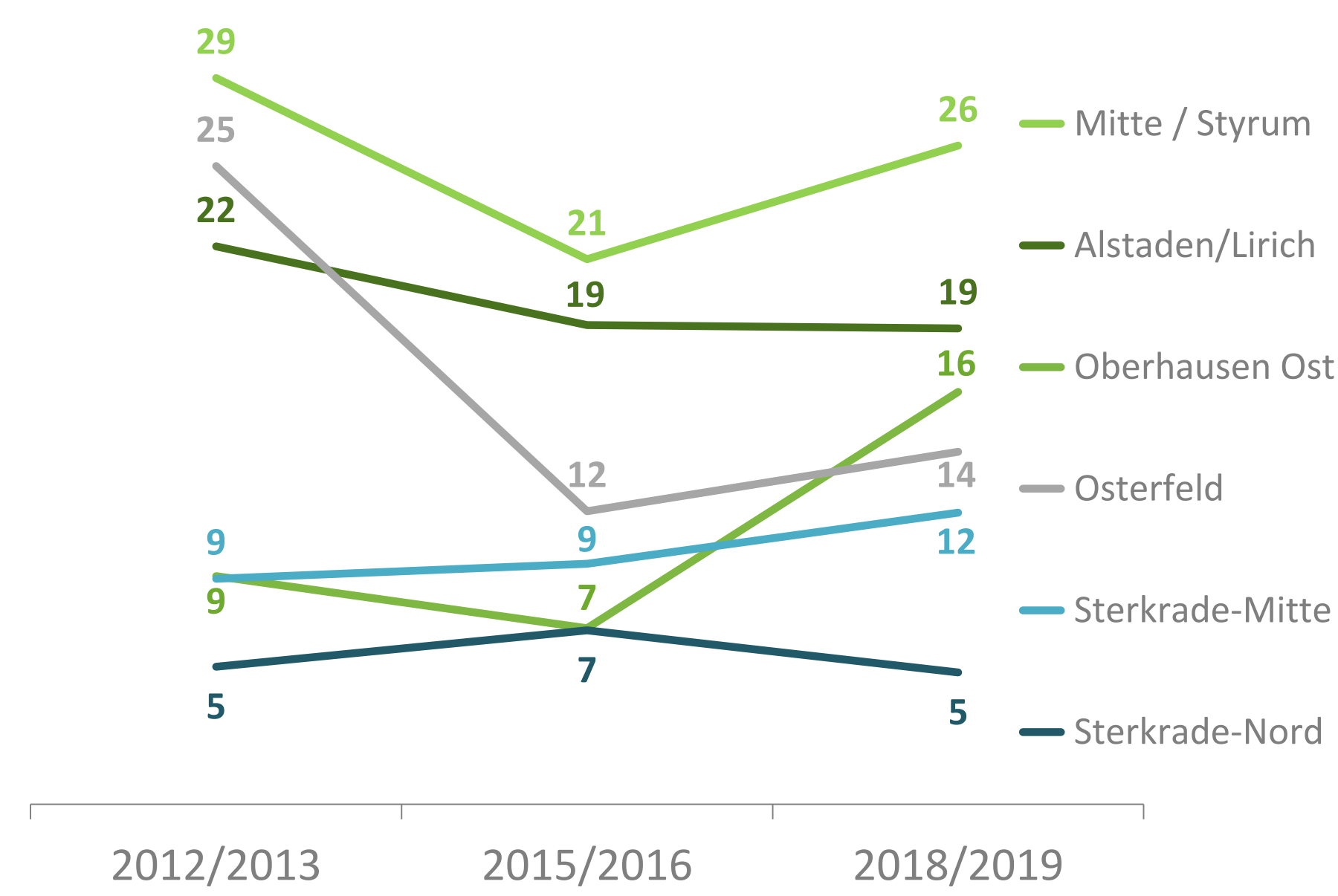
- Hans-Böckler Berufskolleg
- Schule an der Hagedornstr. – Dependance Rechenacker
- Volkshochschule

## ANTEIL SCHULANFÄNGER\*INNEN MIT FÖRDERBEDARF BEI KURZER UND LÄNGERER KITA-DAUER (IN %)



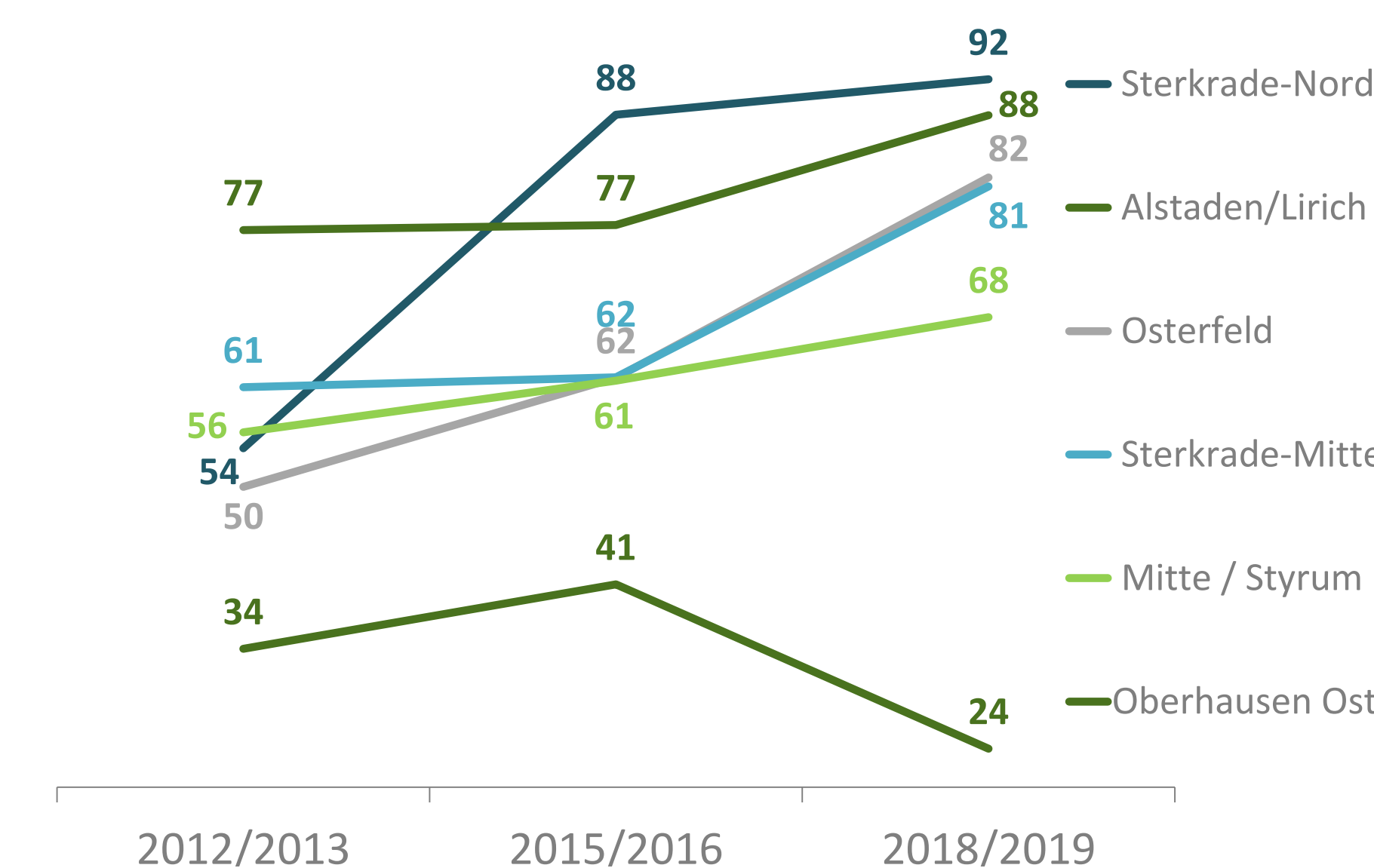
Quelle: Stadt Oberhausen, Bereich 3-4/Gesundheit, Schuleingangsuntersuchung inkl. Elternfragebogen (für 2016-2018 zusammengefasst); Berechnung Bereich 4-5/Statistik. Darstellung: Bereich 3-2 Soziales. Anmerkung: Sprache= Sprachkenntnisse und oder deutsche Sprache

## ANTEIL AUSLÄNDER\*INNEN AN DEN GRUNDSCHULEN NACH SOZIALRAUM (IN %)



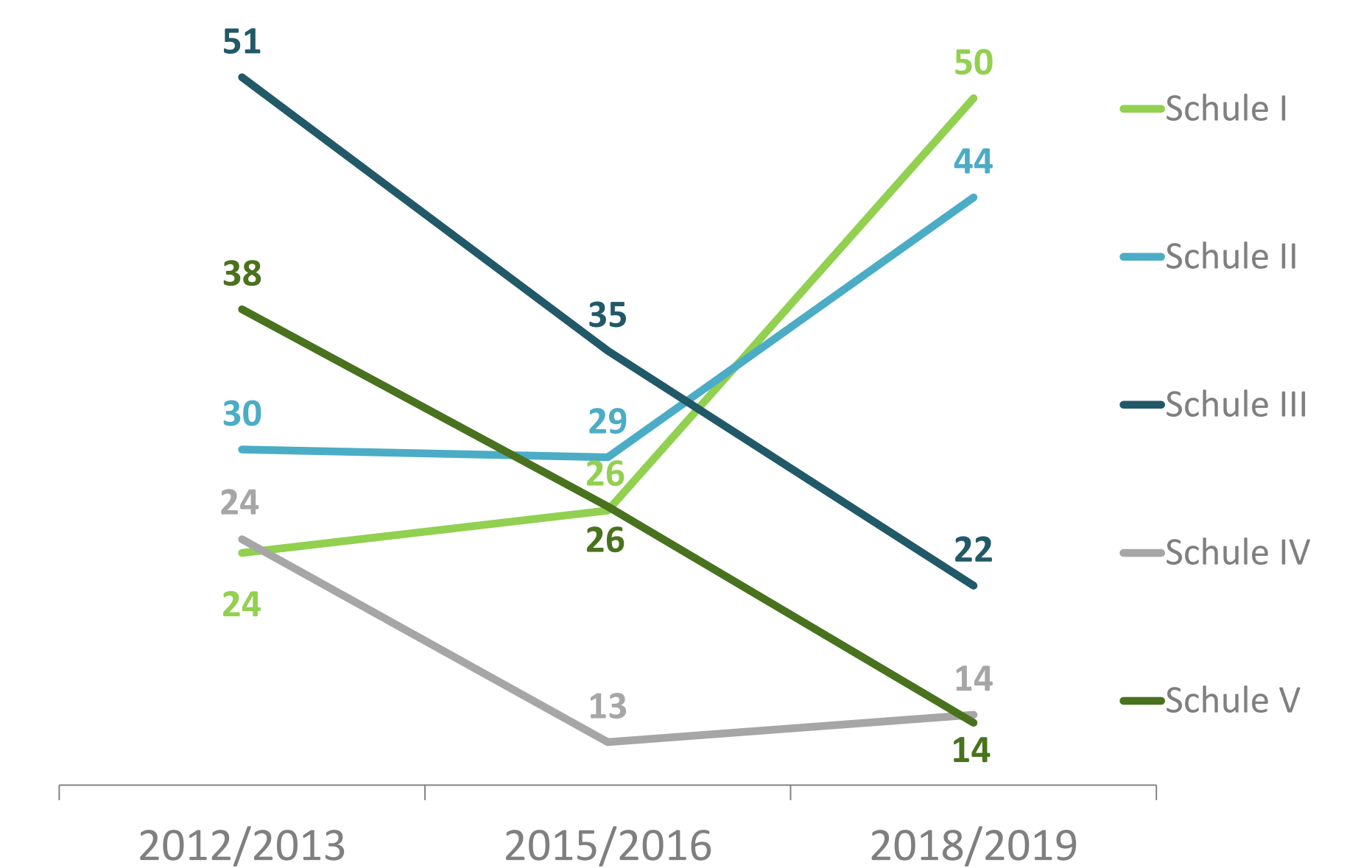
Quelle: IT NRW, Schulstatistik, Berechnung: Stadt Oberhausen, Bereich 3-3/Schule

## ANTEIL DER TEILNAHME VON AUSLÄNDER\*INNEN AM OFFENEN GANZTAG AN DEN GRUNDSCHULEN NACH SOZIALRAUM (IN %)



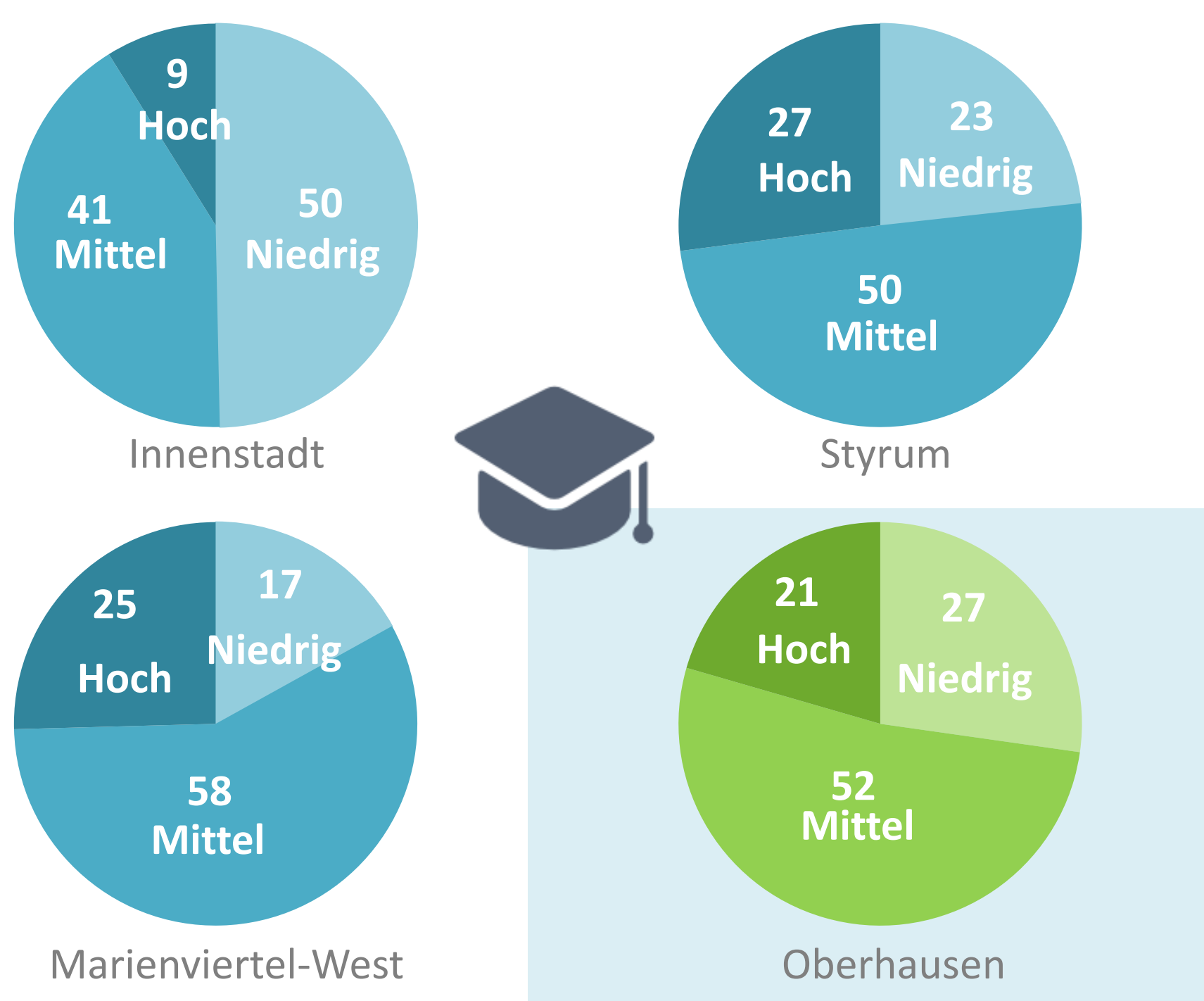
Quelle: IT NRW, Schulstatistik, Berechnung: Stadt Oberhausen, Bereich 3-3/Schule.

## ANTEIL REINE GYMNASIALEMPFEHLUNGEN DER GRUNDSCHULEN (IN %)



Quelle: IT NRW, Schulstatistik, Berechnung: Stadt Oberhausen, Bereich 3-3/Schule

## BILDUNGSNIVEAU DER ELTERN



Quelle: Stadt Oberhausen, Bereich 3-4/Gesundheit, Schuleingangsuntersuchung inkl. Elternfragebogen (für 2016-2018 zusammengefasst); Berechnung Bereich 4-5/Statistik. Icons: Freepik from www.flaticon.com.

## ERLÄUTERUNG BILDUNGSNIVEAU

HÖCHSTER SCHULABSCHLUSS	HÖCHSTER BERUFSABSCHLUSS
NIEDRIGER BILDUNGSNIVEAU	
Kein Abschluss/ Volks-/Hauptschule	+ Lehre /Berufs-/Handelsschule/ (noch) kein Abschluss / keine Angabe
Realschulabschluss	+ (noch) kein Abschluss / keine Angabe
MITTLERER BILDUNGSNIVEAU	
Volks-/Hauptschulabschluss	+ Fach-, Meister-, oder Technikerschule
Realschulabschluss	+ Lehre /Berufs-/Handelsschule/ + anderer Abschluss/ Fach-, Meister-, oder Technikerschule
(Fach)-Hochschulreife	+ Lehre /Berufs-/Handelsschule + /anderer Abschluss /(noch) kein Abschluss Fach-, Meister-, oder Technikerschule
HOHER BILDUNGSNIVEAU	
(Fach)-Hochschulreife	+ (Fach)-Hochschulabschluss



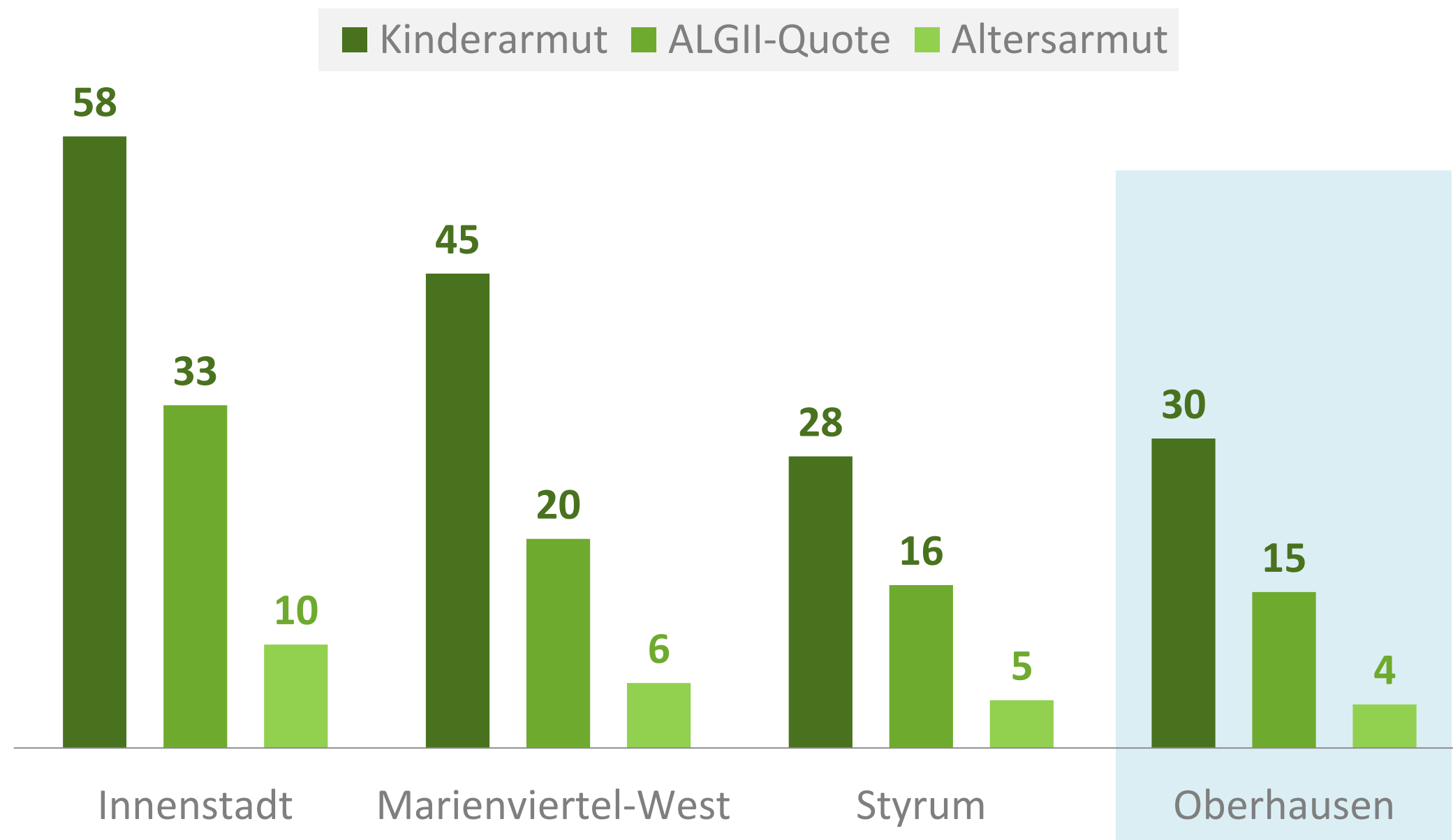
# ARBEITSMARKT UND EXISTENZSICHERNDE LEISTUNGEN

Expert\*innendialoge



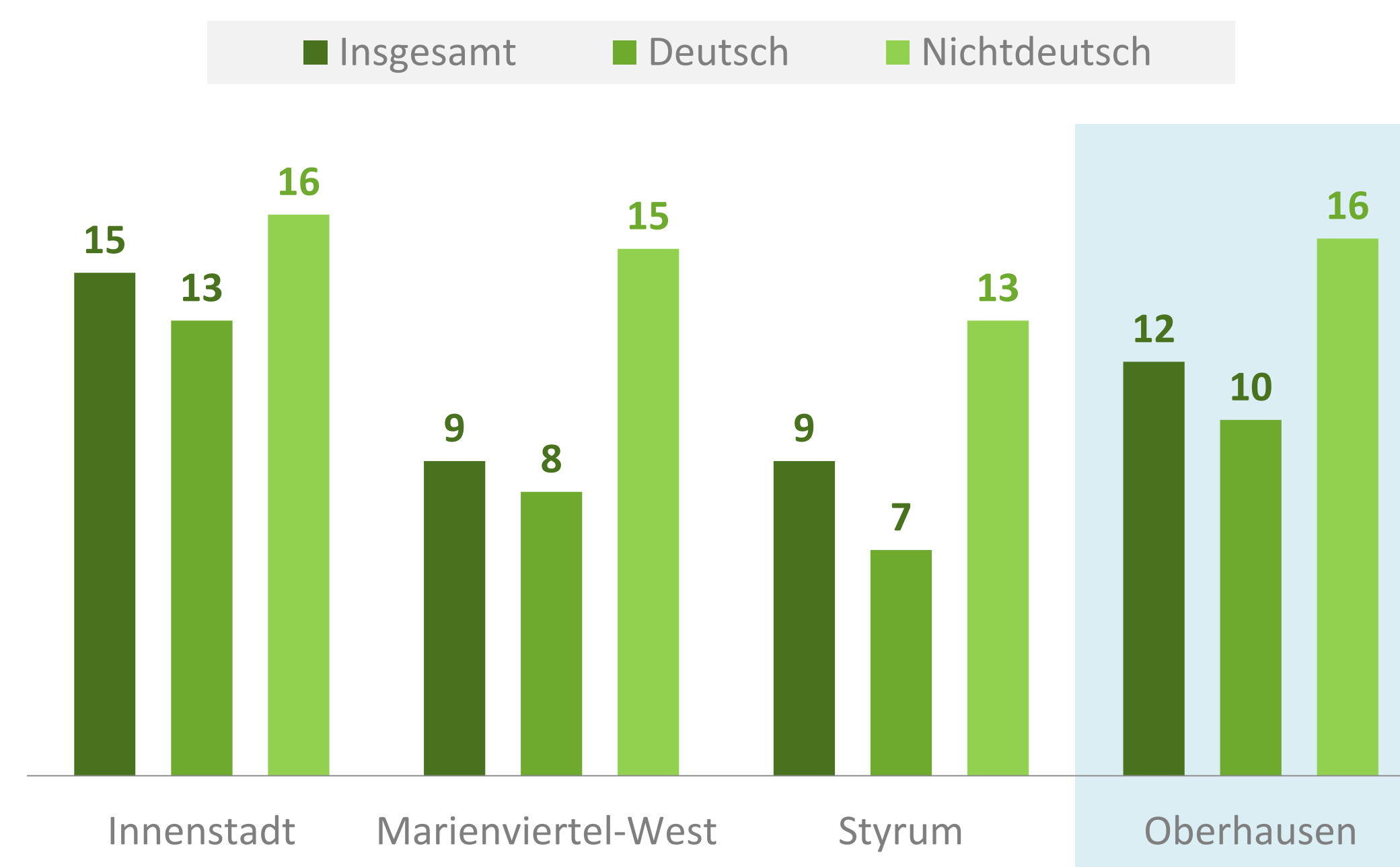
im Sozialraum

## EXISTENZSICHERNDE LEISTUNGEN NACH ALTERSGRUPPEN (IN %)



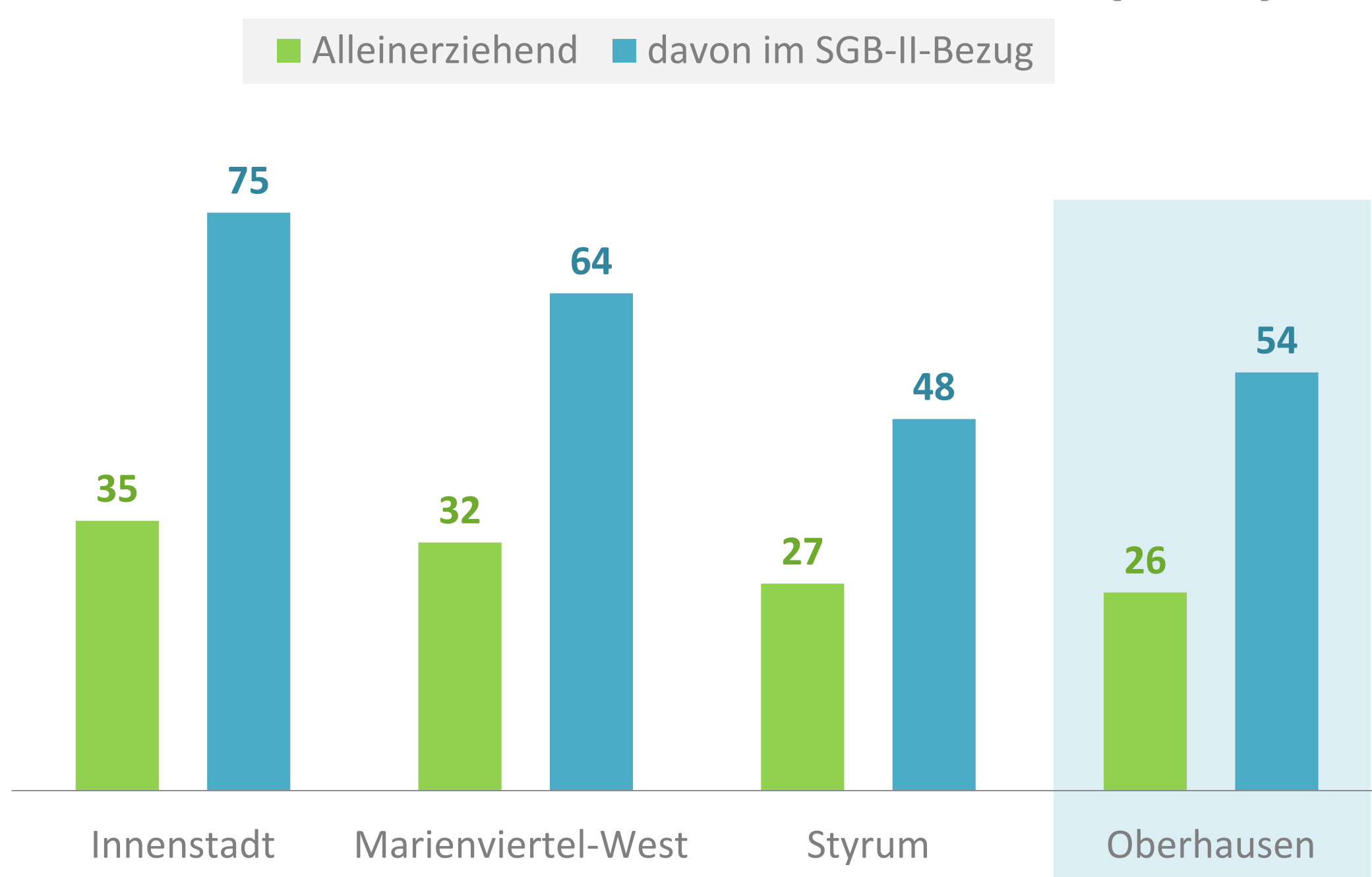
Quelle: Bundesagentur für Arbeit; Berechnung Bereich 4-5/Statistik; Stichtag 31.12.2018. Darstellung: Bereich 3-2 Soziales.

## ARBEITSLOSENQUOTEN IN DER DEUTSCHEN UND NICHTDEUTSCHEN BEVÖLKERUNG (IN %)



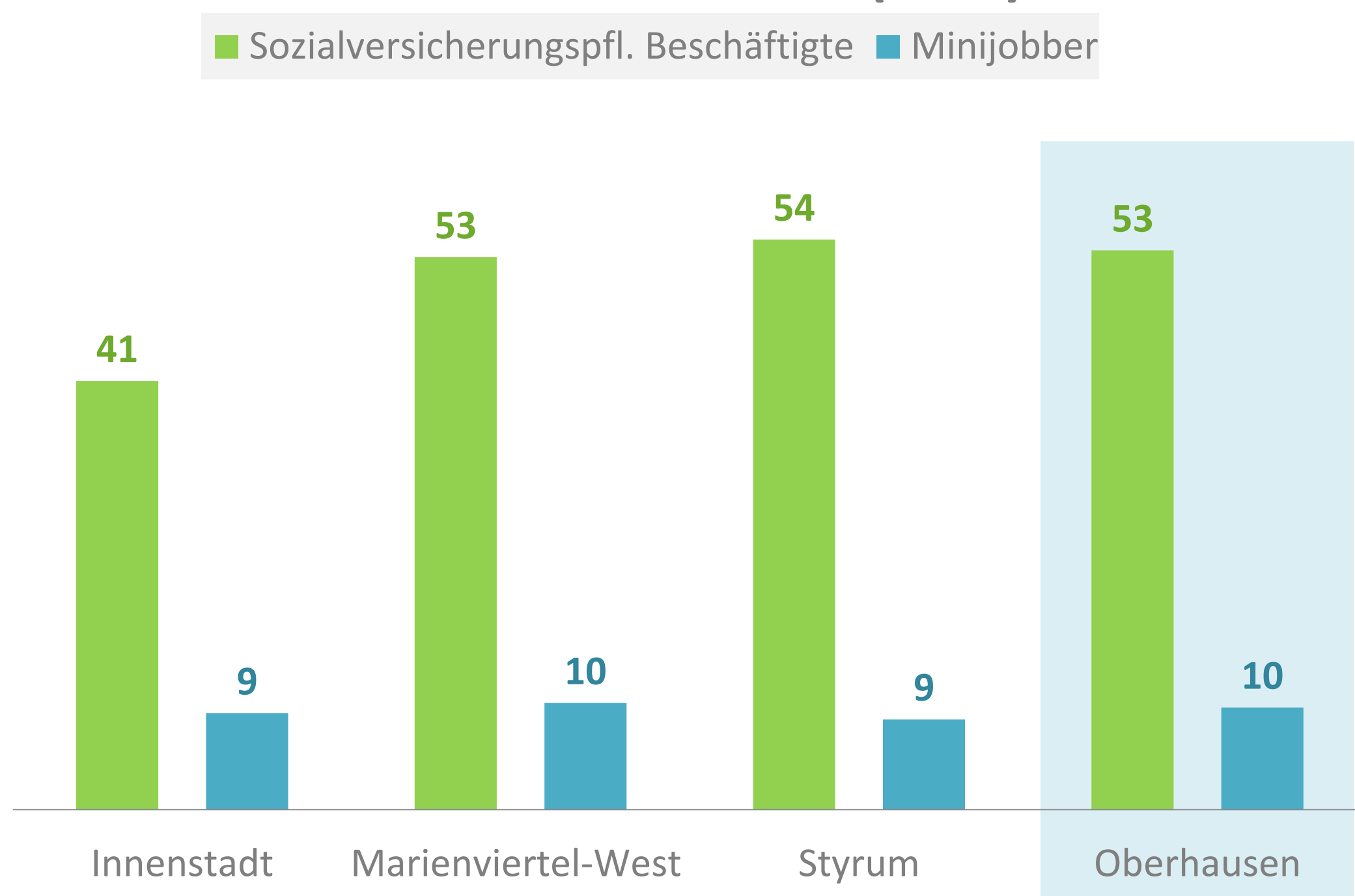
Quelle: Bundesagentur für Arbeit; Berechnung Bereich 4-5/Statistik; Stichtag 31.12.2018. Darstellung: Bereich 3-2 Soziales.

## ANTEIL HAUSHALTE VON ALLEINERZIEHENDEN UND ALLEINERZIEHENDE IM SGB-II-BEZUG (IN %)



Quelle: Stadt Oberhausen, Einwohnermelderegister und Bundesagentur für Arbeit; Berechnung Bereich 4-5/Statistik; Stichtag 31.12.2018. Darstellung: Bereich 3-2 Soziales.

## BESCHÄFTIGUNGSVERHÄLTNISS E DER 15- BIS 65-JÄHRIGEN (IN %)



Quelle: Bundesagentur für Arbeit; Berechnung Bereich 4-5/Statistik; Stichtag 30.06.2018. Darstellung: Bereich 3-2 Soziales. Anmerkung: Zahlen für die Minijobber liegen aktuell nur für 2017 & 2018 vor, sodass keine Trendentwicklung dargestellt wird.

## TEILHABECHANCEGESETZ

§16e

**Fördervoraussetzungen:** Arbeitslosigkeit von mindestens 2 Jahren

**Förderung:** Lohnkostenzuschuss (1. Jahr: 75 %, 2. Jahr: 50 %)

Begründung eines mindestens 2-jährigen Beschäftigungsverhältnis ist notwendig, Nachbeschäftigungspflicht von 6 Monaten

§16i

**Fördervoraussetzungen:** 25. Lebensjahr vollendet und Leistungsbezug nach dem SGB II von 6 Jahren innerhalb der letzten 7 Jahre

Ausnahmetatbestand: 5 Jahre Leistungsbezug für erwerbsfähige Leistungsberechtigte mit Kindern < 18. Lebensjahr sowie schwerbehinderte Menschen i. S. d. § 2 (2) und (3) SGB IX

**Förderhöhe:**

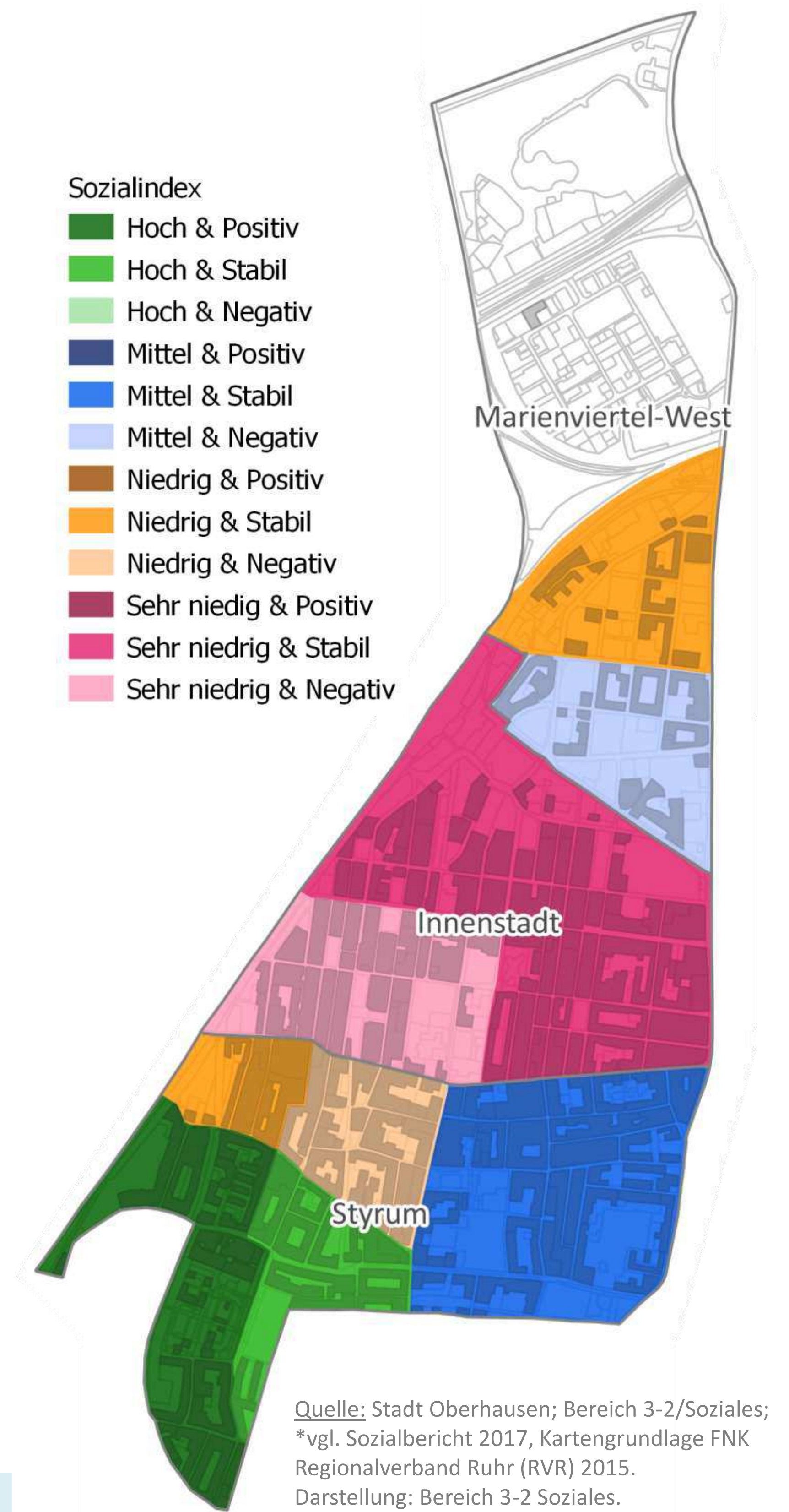
1. Jahr – 100%
2. Jahr – 100%
3. Jahr – 90%
4. Jahr – 80%
5. Jahr – 70%

**Ziel:** Langfristiges Beschäftigungsverhältnis implementieren

## SOZIALINDEX

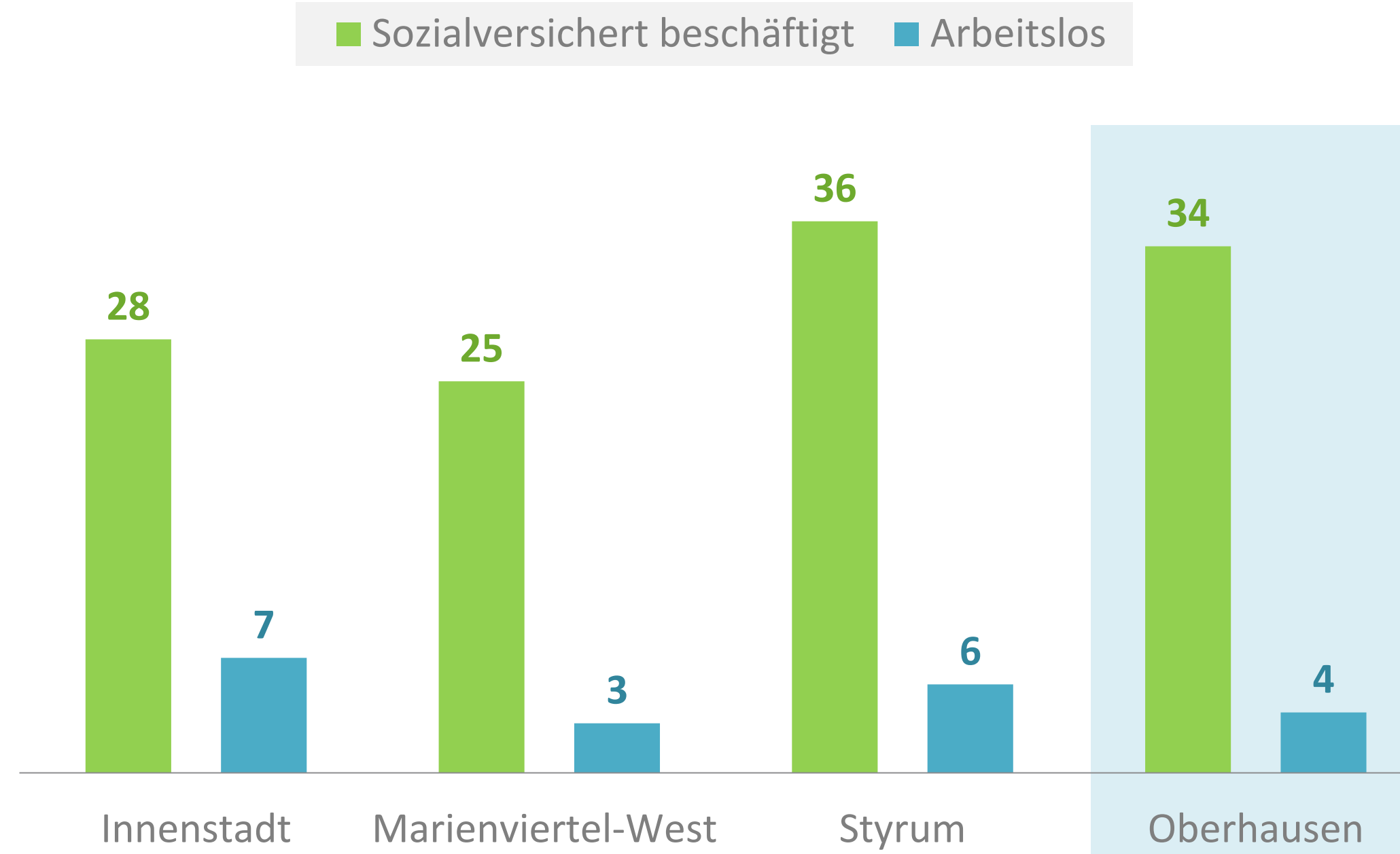
Sozialindex

- Hoch & Positiv
- Hoch & Stabil
- Hoch & Negativ
- Mittel & Positiv
- Mittel & Stabil
- Mittel & Negativ
- Niedrig & Positiv
- Niedrig & Stabil
- Niedrig & Negativ
- Sehr niedrig & Positiv
- Sehr niedrig & Stabil
- Sehr niedrig & Negativ



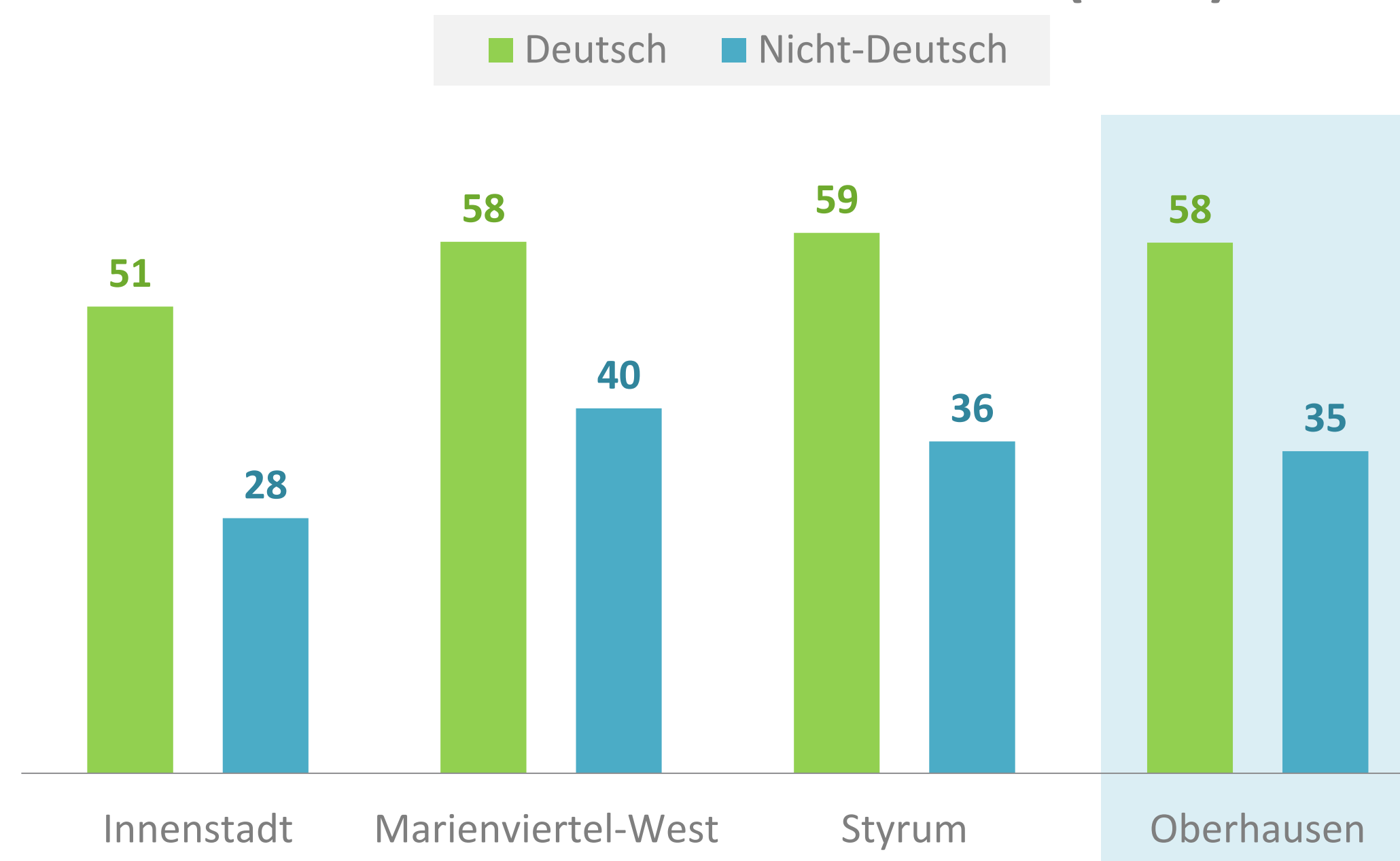
Quelle: Stadt Oberhausen; Bereich 3-2/Soziales; \*vgl. Sozialbericht 2017, Kartengrundlage FNK Regionalverband Ruhr (RVR) 2015. Darstellung: Bereich 3-2 Soziales.

## ERWERBSBETEILIGUNG VON JUGENDLICHEN ZWISCHEN 15 UND 25 (IN %)



Quelle: Bundesagentur für Arbeit; Berechnung Bereich 4-5/Statistik; Stichtag 31.12.2018. Darstellung: Bereich 3-2 Soziales.

## ANTEILE DER SOZIALVERSICHERT BESCHÄFTIGTEN IN DER DEUTSCHEN UND NICHTDEUTSCHEN BEVÖLKERUNG (IN %)



Quelle: Bundesagentur für Arbeit; Berechnung Bereich 4-5/Statistik; Stichtag 31.12.2018. Darstellung: Bereich 3-2 Soziales.

## LEISTUNGEN DES BILDUNGS- UND TEILHABE-PAKETES (BUT)

1. Mittagsverpflegung
2. Schulbedarf (150 € pro Schuljahr)
3. Eintägige Ausflüge & mehrtägige (Klassen-)Fahrten
4. Teilhabe am sozialen und kulturellen Leben (15 € monatlich)
  1. Schülerbeförderungskosten
  2. Lernförderung

Leistungsberechtigt sind Bezieher\*innen von:

- Asylleistungen
- Kinderzuschlag
- SGB-II-Leistungen
- SGB-XII-Leistungen
- Wohngeld



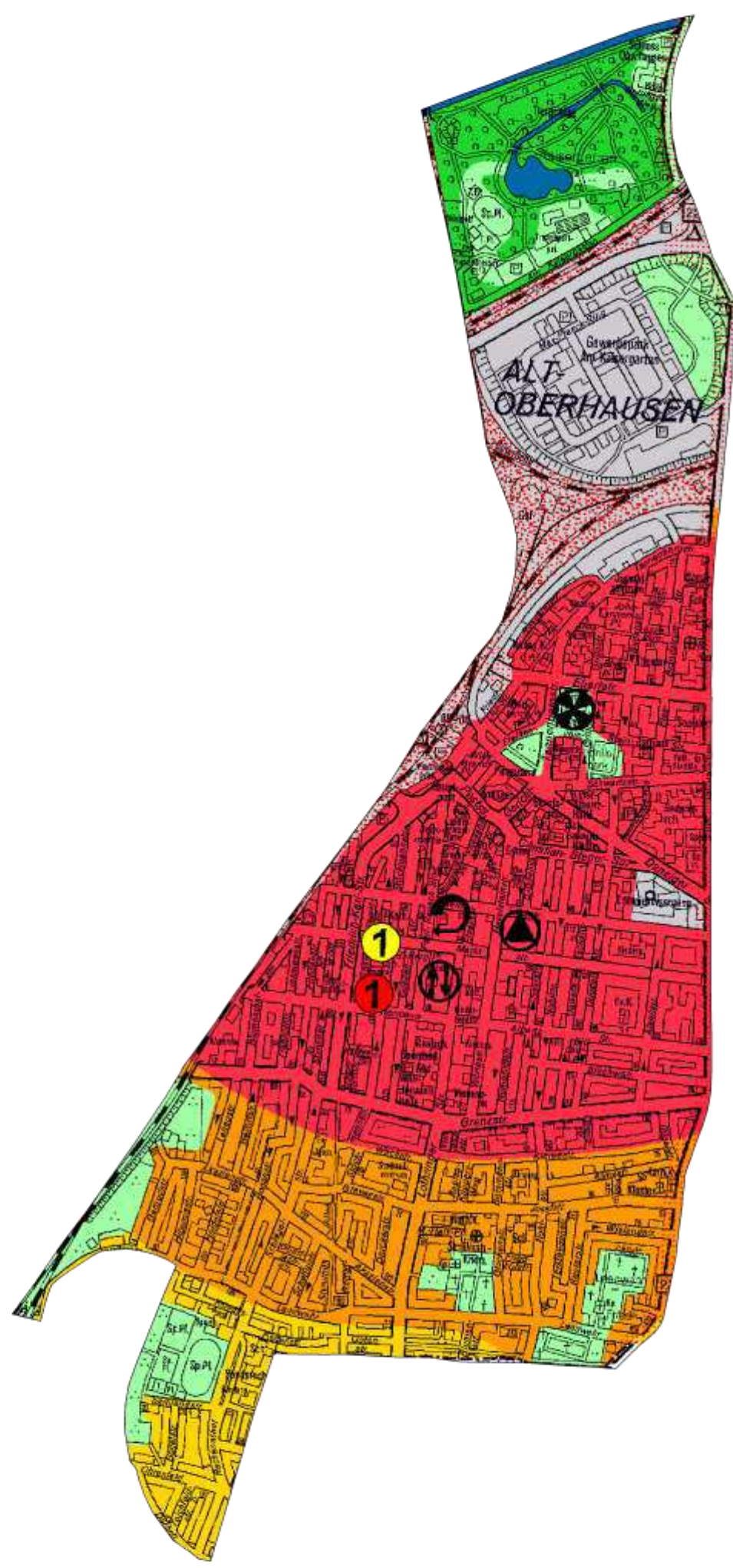
# LEBENSRAUM UND ZUSAMMENLEBEN

Expert\*innendialoge



im Sozialraum

## SYNTHETISCHE KLIMAFUNKTIONSKARTE

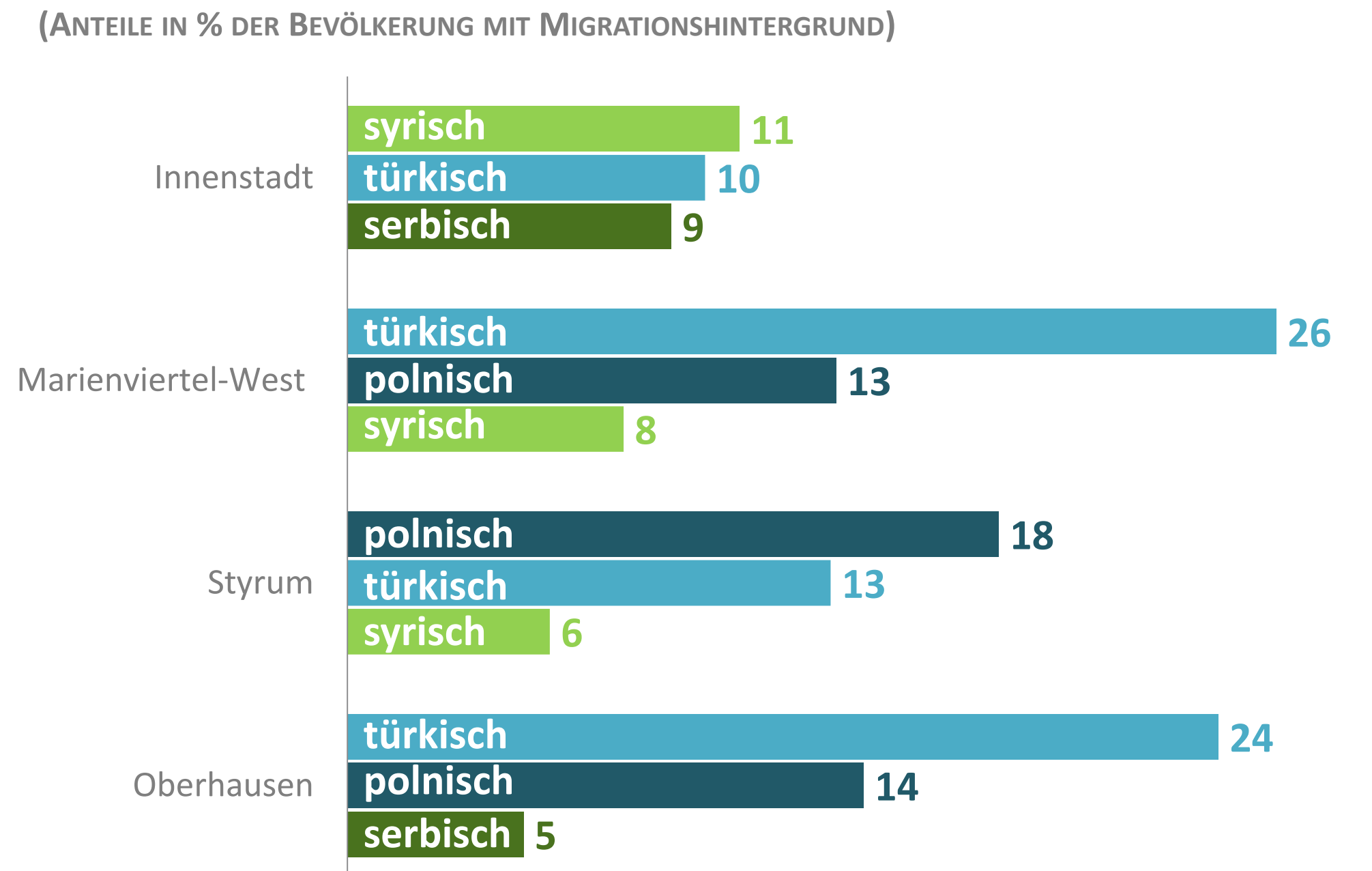


**GRÜNFLÄCHEN:**  
 Gemäß BauGB §5 Abs. 2 Nr.5 sind Grünflächen Parkanlagen, Dauerkleingärten, Sport-, Spiel-, Zelt- und Badeplätze so wie Friedhöfe. Allerdings werden bei der Untersuchung der Sozialräume auf nicht versiegelte Flächen (hier Grünflächen) auch landwirtschaftliche Flächen, Wälder (BauGB §5 Abs. 2 Nr.9), Wasserflächen (BauGB §5 Abs. 2 Nr.7) und weitere private und öffentliche Grünflächen miteinbezogen. Diese sind keine Verkehrsflächen oder sonstige bebaute Flächen. Grünflächen haben wichtige ökologische Funktionen die sich positiv auf die Lebensqualität in einer Stadt auswirken.  
 Quelle: Bundesamt für Naturschutz 2018: Städtische Grünflächen

**VERSIEGELTE FLÄCHEN:**  
 Versiegelte Flächen sind Siedlungs- und Verkehrsflächen, die bebaut, gepflastert, asphaltiert oder anderweitig befestigt sind. Durch die Versiegelung von Boden gehen wichtige ökologische Bodenfunktionen wie beispielsweise Wasserdurchlässigkeit verloren.  
 Quelle: Umwelt Bundesamt, Bundesministerium für Umwelt, Naturschutz und nukleare Sicherheit, Stand 25.06.2019

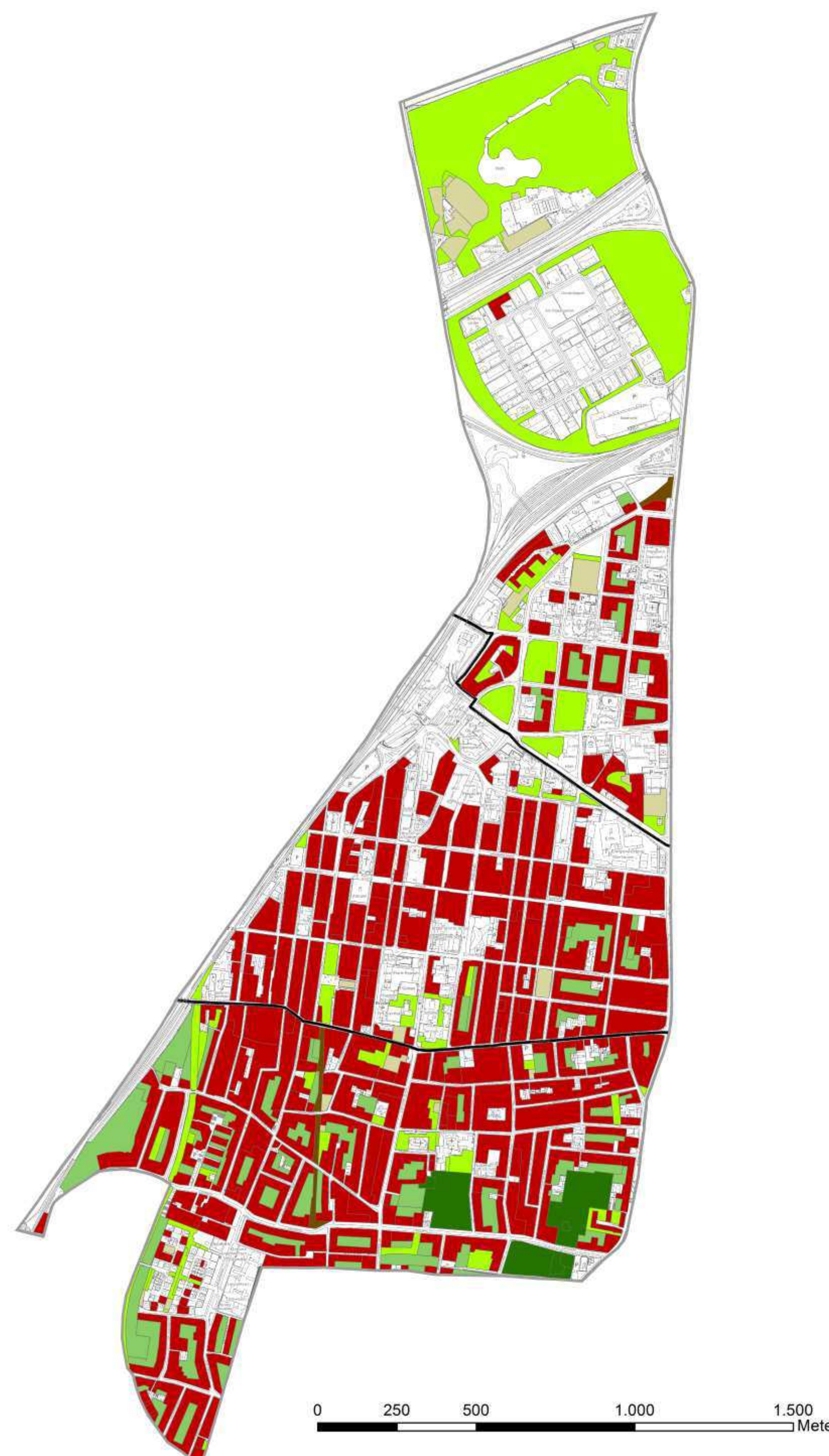
Quelle: Stadt Oberhausen, Bereich 2-2 Umwelt, Regionalverband Ruhr (RVR) 2008. Darstellung: RVR Referat 9

## ANTEIL VON EINWOHNER\*INNEN MIT MIGRATIONSHINTERGRUND NACH BEZUGSLAND



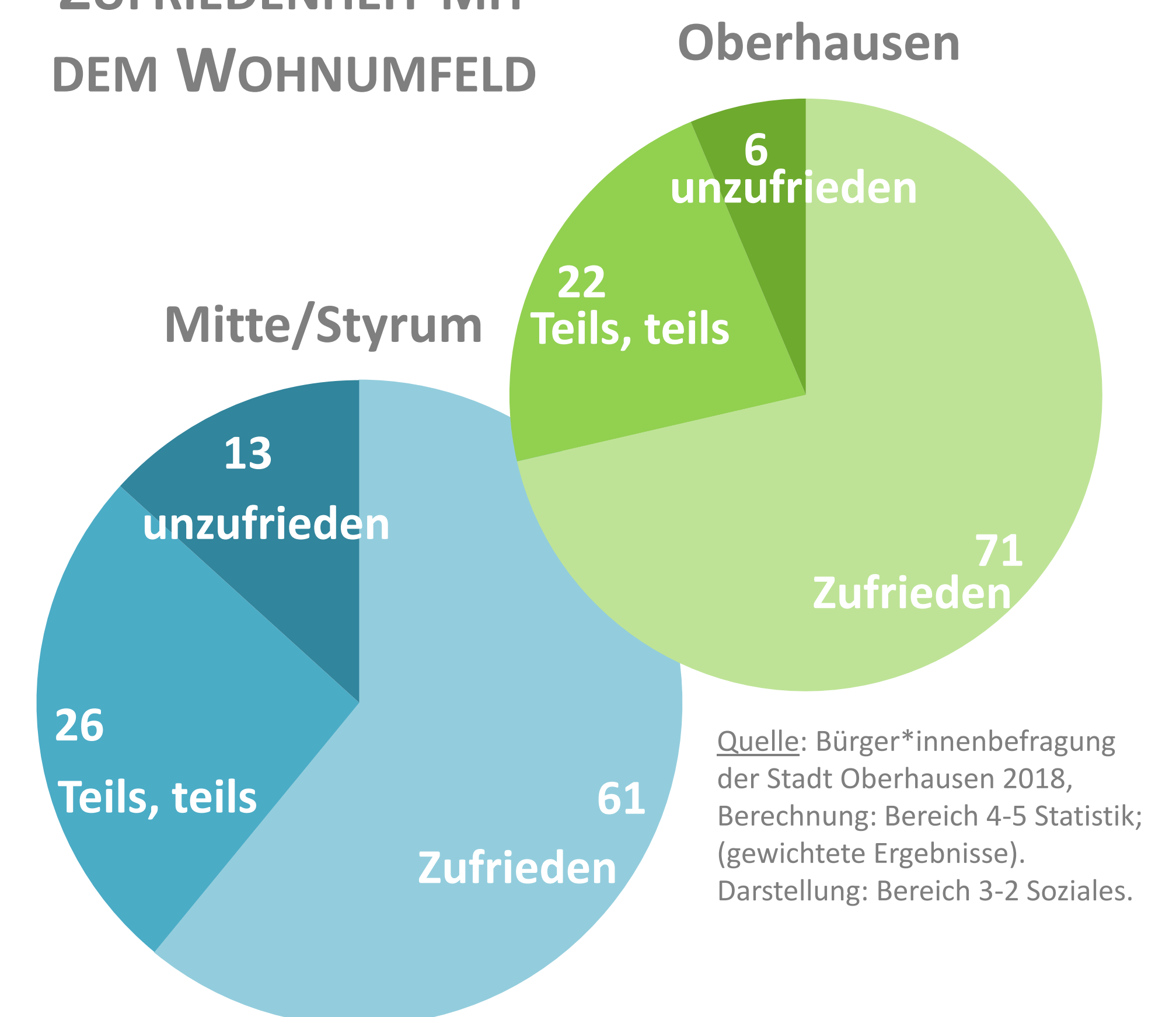
Quelle: Einwohnermelderegister der Stadt Oberhausen, Berechnung: Bereich Statistik; Stichtag 31.12.2018. Darstellung: Bereich 3-2 Soziales.

## WOHNBAUFLÄCHEN UND GRÜNFLÄCHEN



Quelle: Stadt Oberhausen, Bereich 5-1 Stadtplanung, Kartengrundlage ABK 2018, Realnutzung Regionalverband Ruhr (RVR) 2015. Darstellung: Bereich 5-1 Stadtplanung

## ZUFRIEDENHEIT MIT DEM WOHNUMFELD



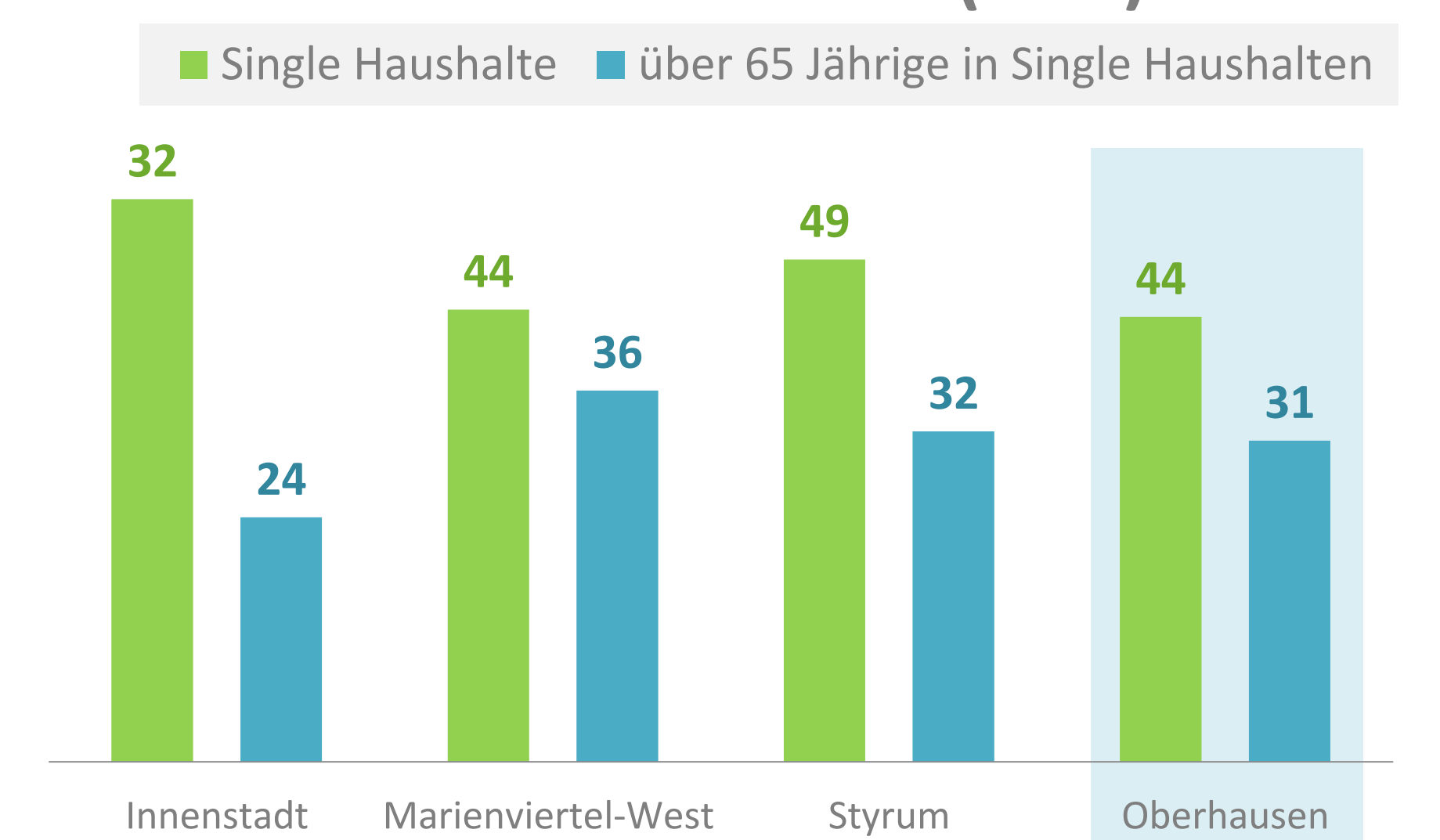
Quelle: Bürger\*innenbefragung der Stadt Oberhausen 2018, Berechnung: Bereich 4-5 Statistik; (gewichtete Ergebnisse). Darstellung: Bereich 3-2 Soziales.

## PLANUNGSHINWEISE ZUR KLIMAANALYSE



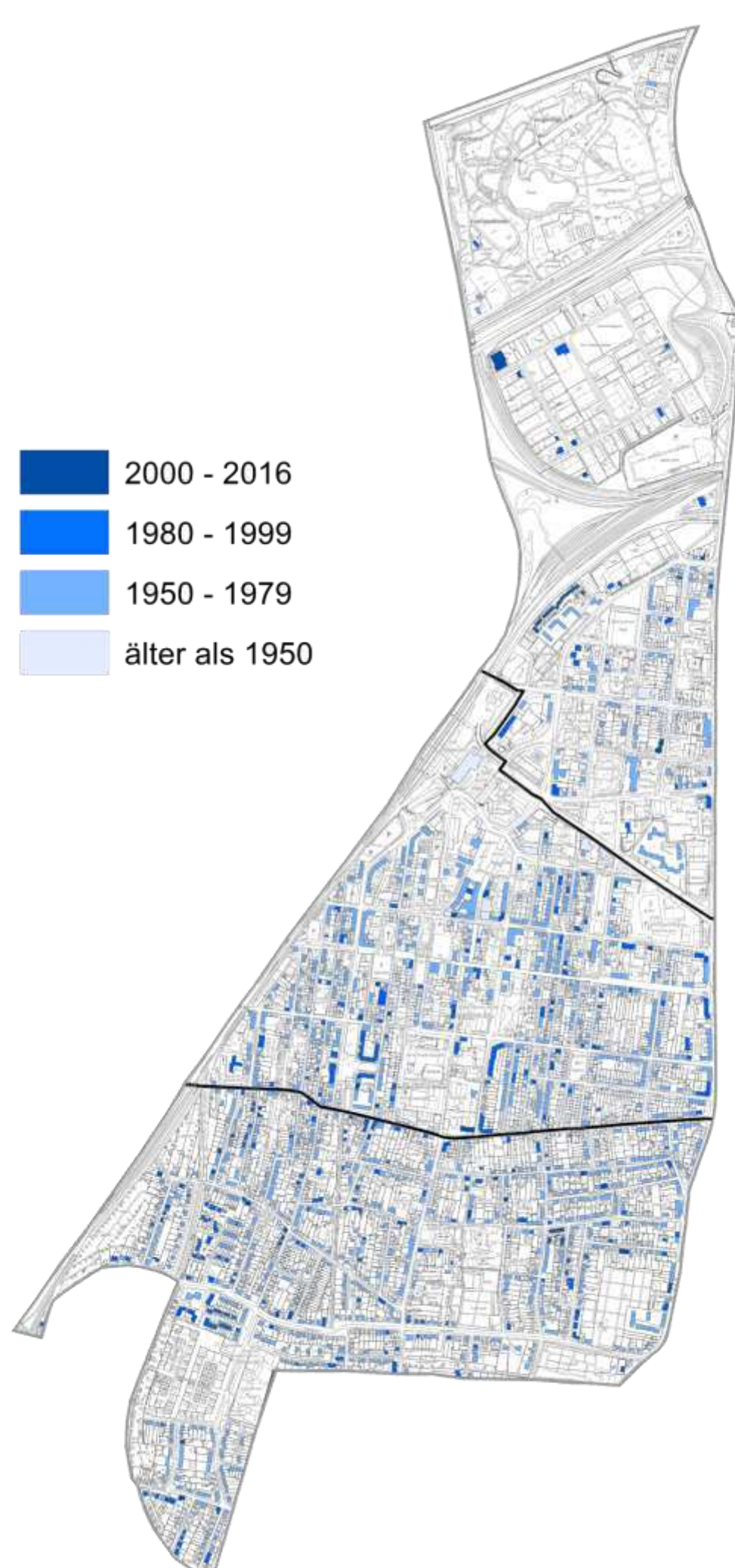
Quelle: Stadt Oberhausen, Bereich 2-2 Umwelt, Regionalverband Ruhr (RVR) 2008. Darstellung: RVR Referat 9

## ANTEIL ALLEINLEBENDE (IN %)



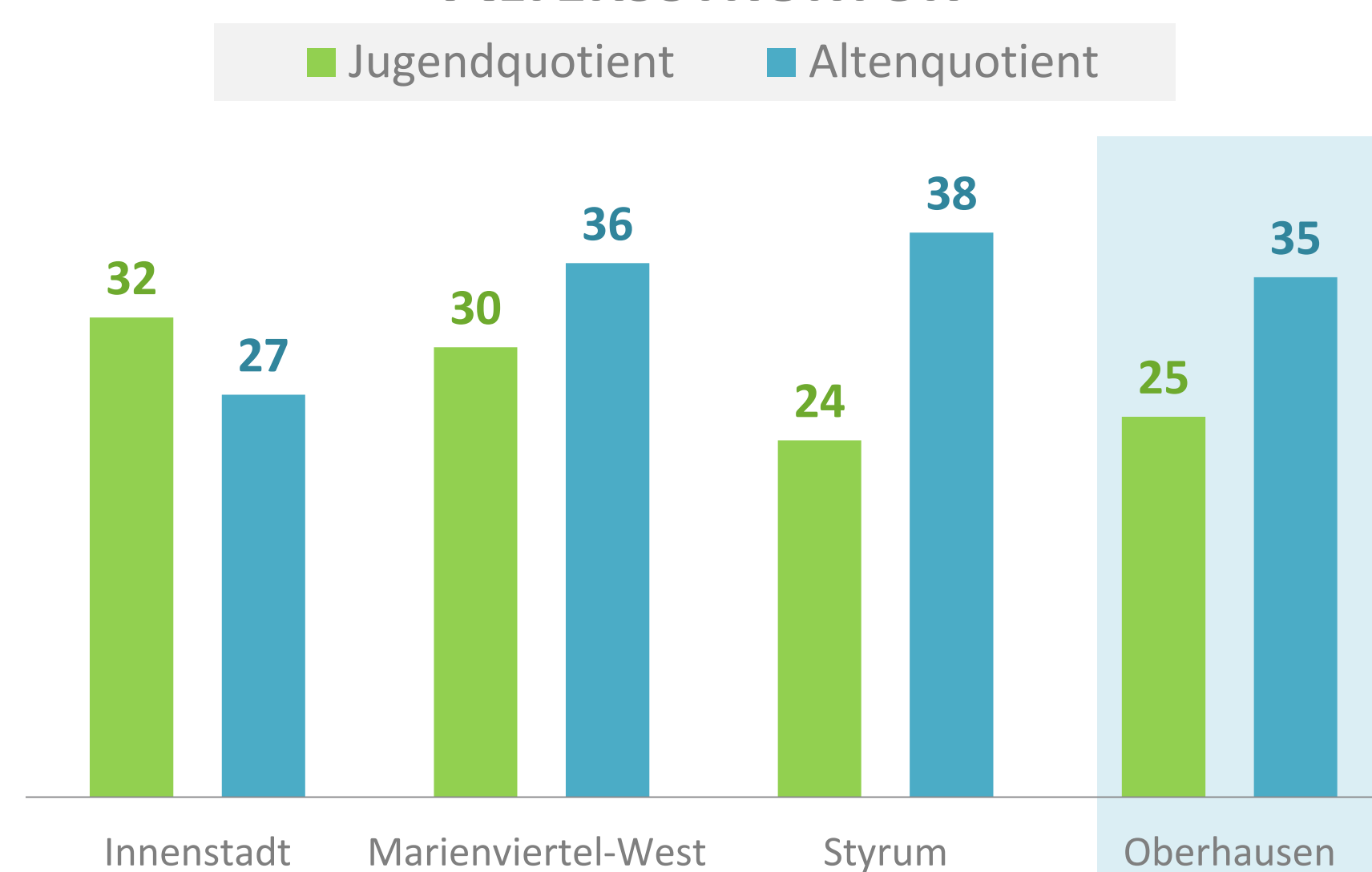
Quelle: Einwohnermelderegister der Stadt Oberhausen, Berechnung: Bereich 4-5 Statistik; Stichtag 31.12.2018. Darstellung: Bereich 3-2 Soziales.

## GEBÄUDEALTER



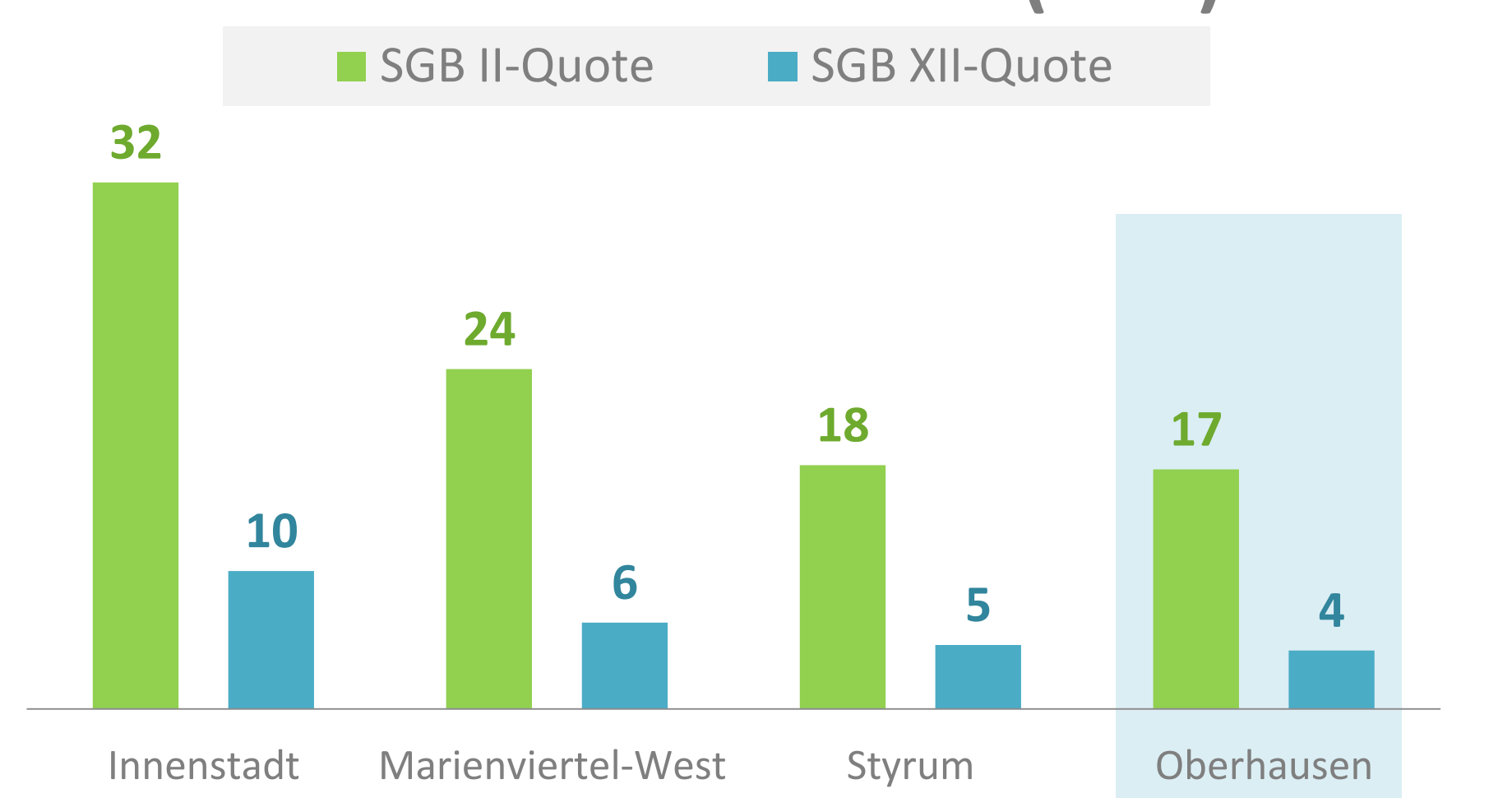
Quelle: Stadt Oberhausen, Bereich 5-1 Stadtplanung, Kartengrundlage ABK 2018, Gebäudealter bis 2016 Bereich 4-5 Statistik. Darstellung: Bereich 5-1 Stadtplanung

## ALTERSSTRUKTUR



Quelle: Stadt Oberhausen, Einwohnermelderegister; Berechnung: Bereich 4-5 Statistik; Stichtag 31.12.2018. Darstellung: Bereich 3-2 Soziales.

## ANTEIL EINKOMMENSCHWACHE PERSONEN NACH LEISTUNGEN (IN %)



Quelle: Bundesagentur für Arbeit; Stichtag 31.12.2018. Darstellung: Bereich 3-2 Soziales.



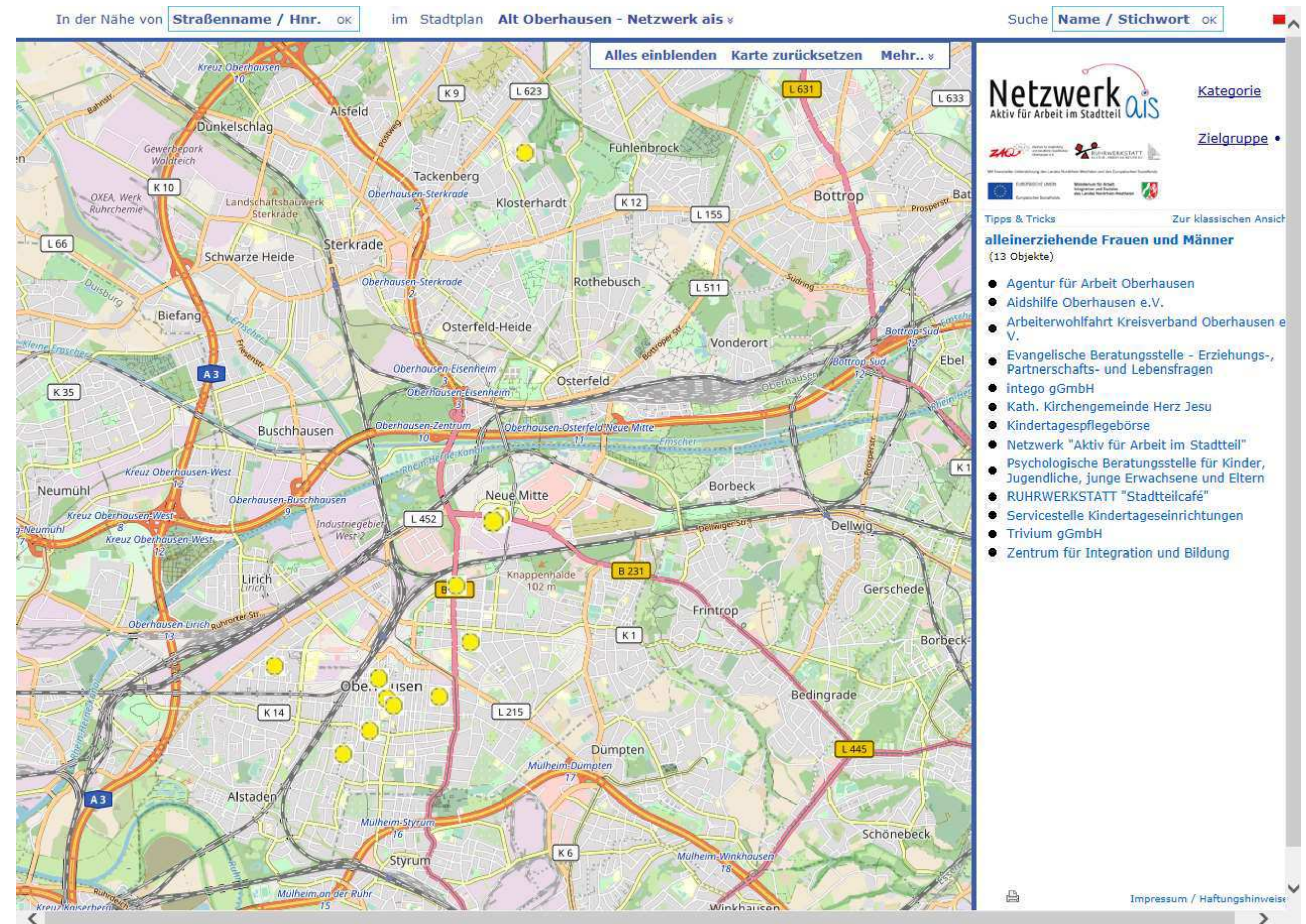
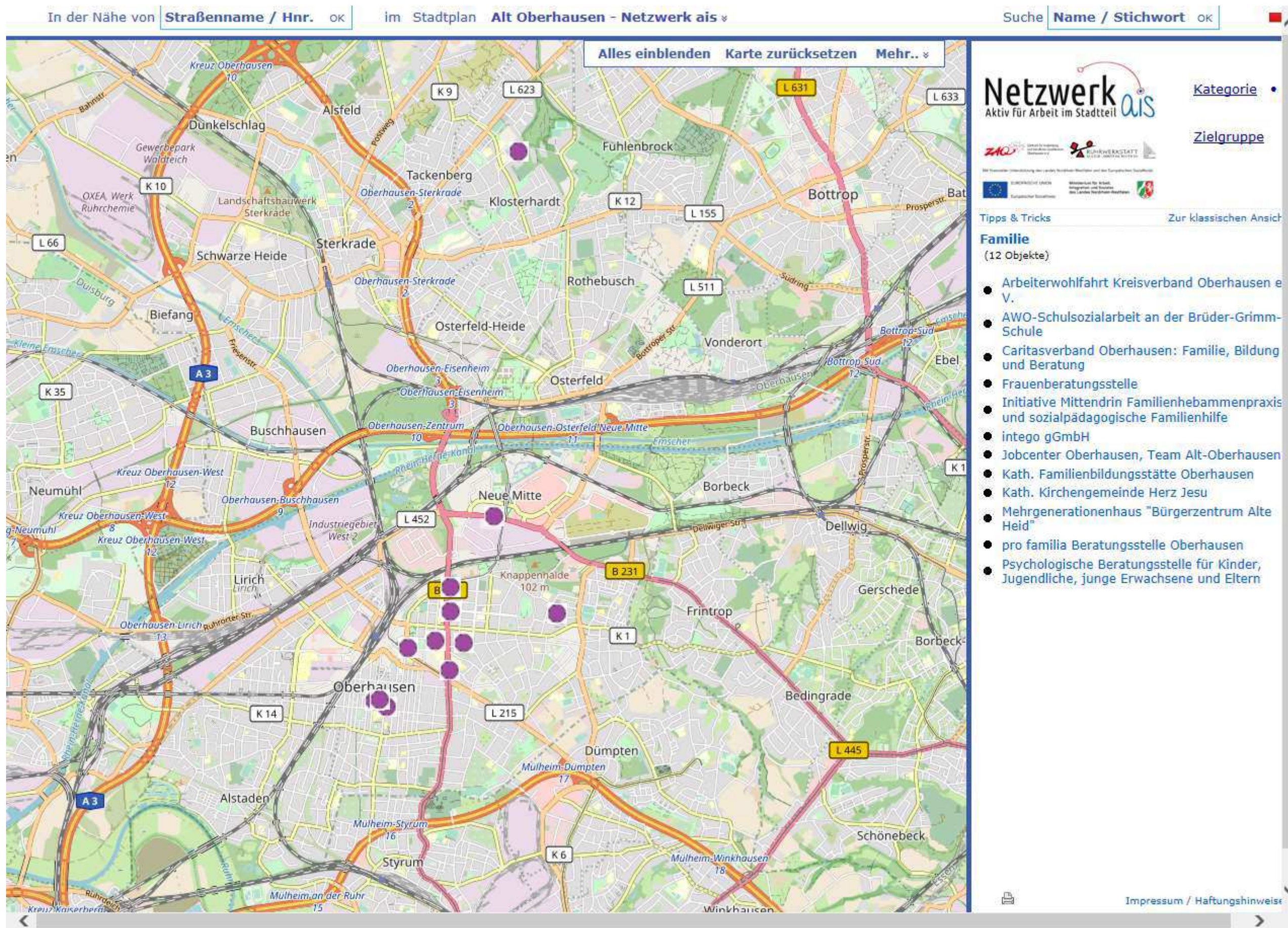
# ERFASSUNGSSYSTEM FÜR AKTEURE

Expert\*innendialoge

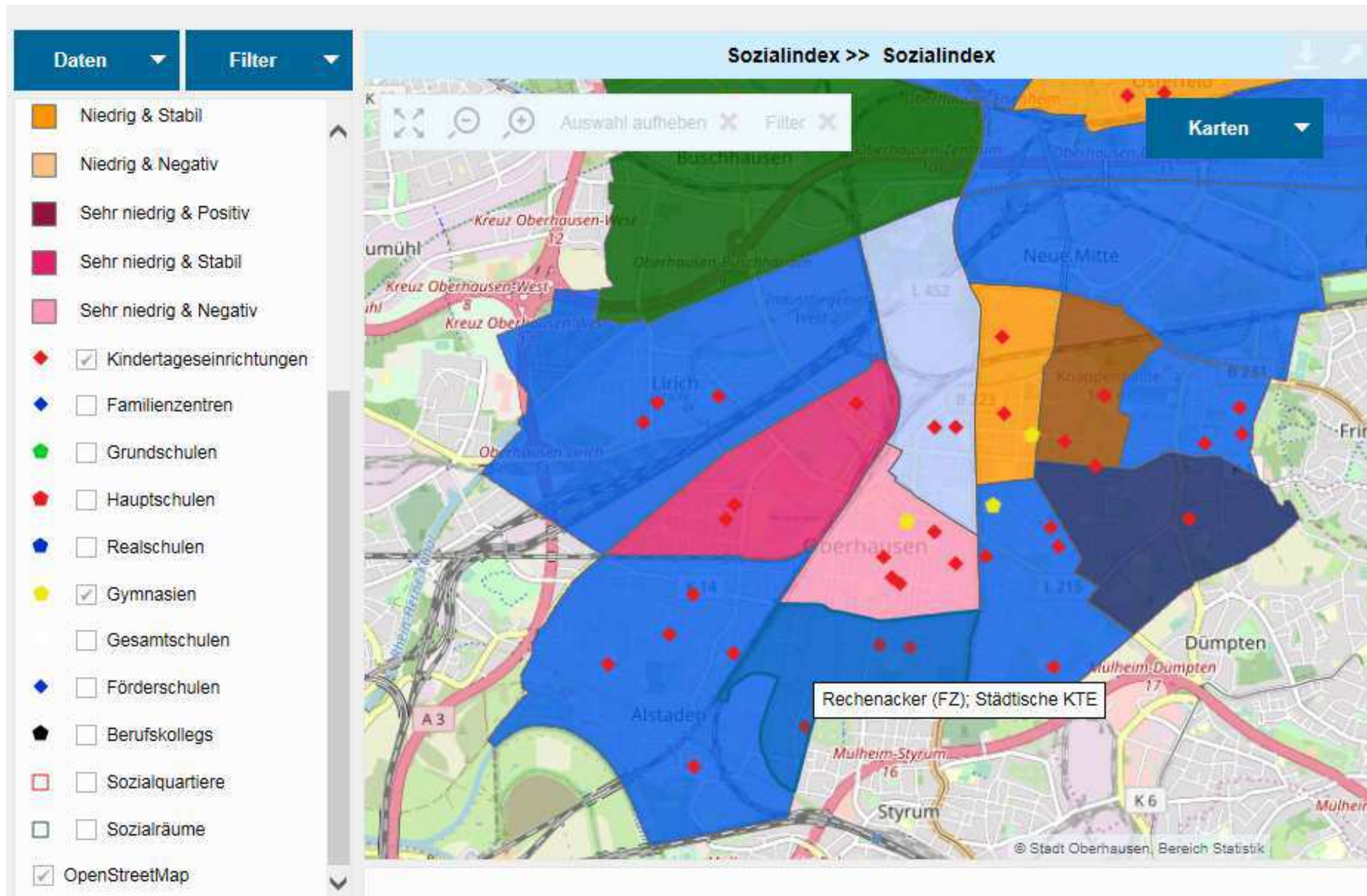


im Sozialraum

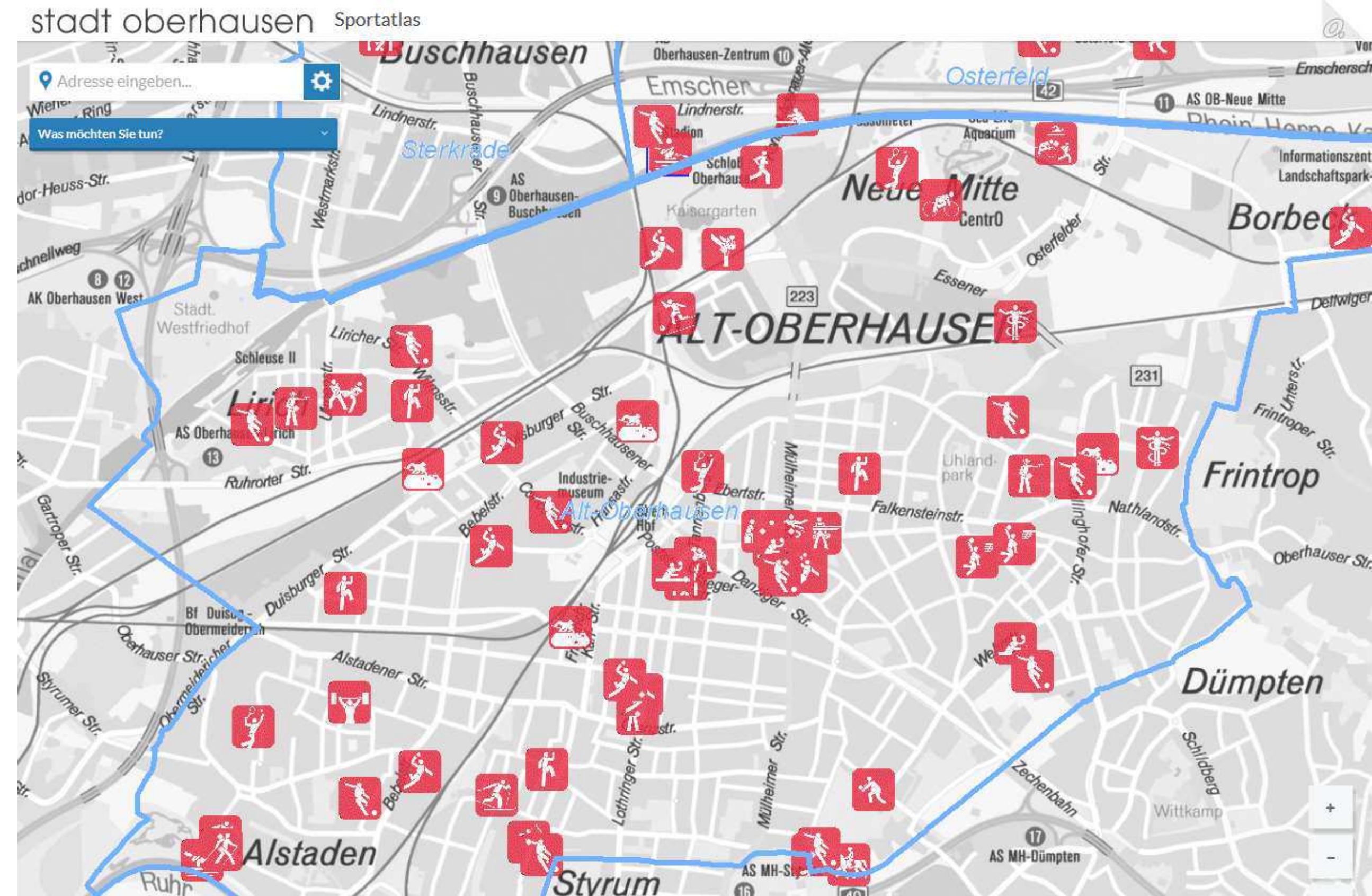
## KIEZATLAS DES NETZWERK „AKTIV FÜR ARBEIT IM STADTEIL“ INNENSTADT/ ALT-OBERHAUSEN (BIS 2015)



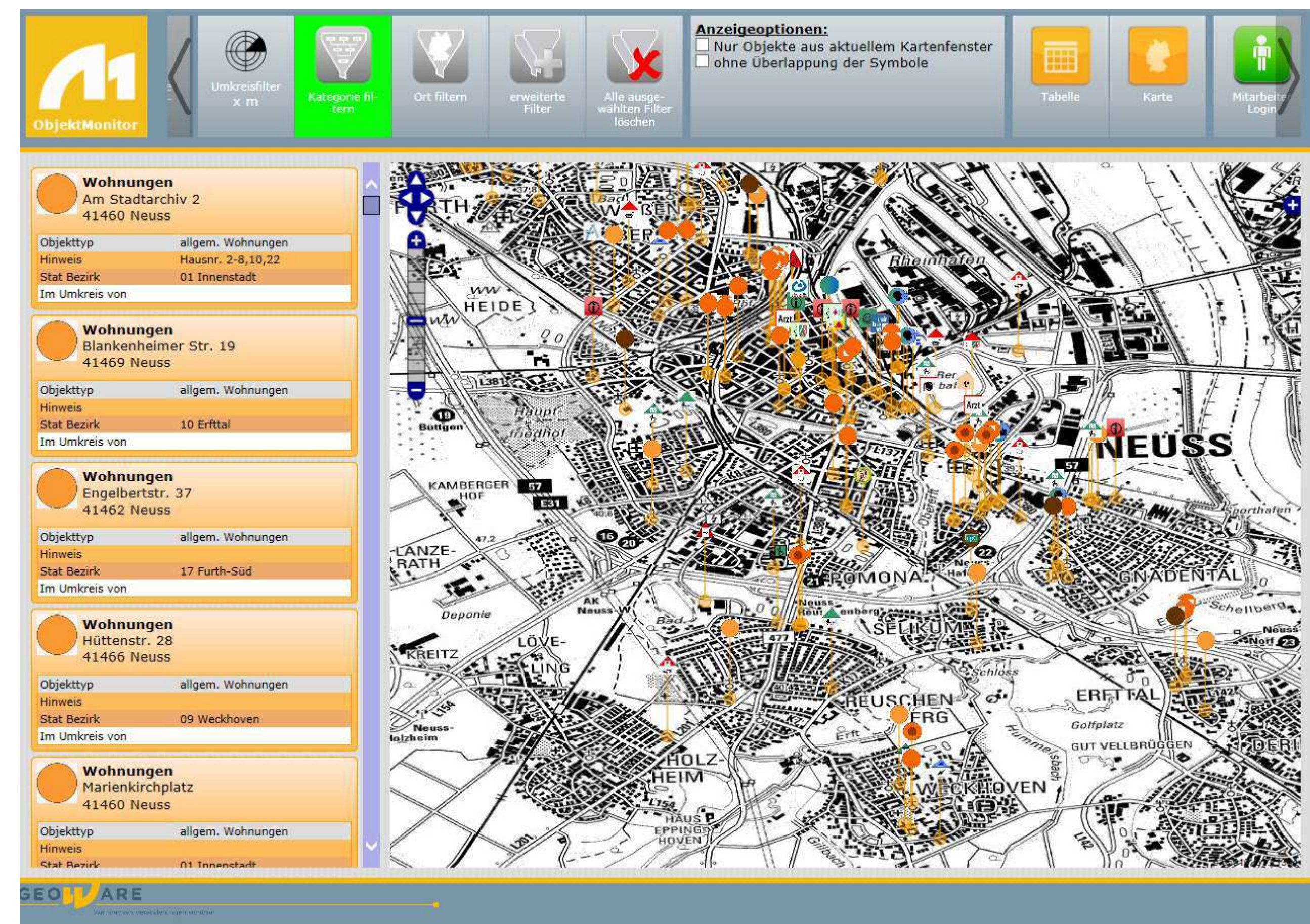
## BILDUNGSATLAS STADT OBERHAUSEN



## SPORTATLAS STADT OBERHAUSEN



## SOZIALATLAS STADT NEUSS



### INHALTE / ANFORDERUNGEN:

- Name des Akteurs/der Einrichtung
    - Trägerschaft
  - „Georeferenz“ Adresse + Koordinaten
  - Raumbezug: Sozialräumlich begrenztes Angebot oder stadtweit agierend
    - Zielgruppen
- Darstellung als Liste und Karte

### HERAUSFORDERUNGEN:

- Eingabe der Angebote durch Träger oder Zentral?
- Redaktioneller Zwischenschritt?
- Erinnerung an Aktualisierung?
- Automatische Löschung veralteter Angebote?
- Auswertungsmöglichkeiten zu planerischen Zwecken?
  - Finanzierung und Pflege?
  - Kosten/Nutzen?

## BEISPIELHAFT DATENBASIS IN EXCEL

Name der Institution	Adresse der Institution	X-Koordinate	Y-Koordinate	Träger	Adresse des Trägers	Raumbezug	Kontakt	Internetseite	Angebots-kategorie I	Angebots-kategorie II	Angebots-kategorie III	Angebots-kategorie IV	Angebots-kategorie V
Sozialplanung	Concordiastraße 30	350481	5704707	Stadt Oberhausen	Schwartzstraße 72	Stadtweites Angebot	<a href="mailto:Carolin.trappmann@oberhausen.de">Carolin.trappmann@oberhausen.de</a>	<a href="http://oberhausen.de/Soziales">oberhausen.de/Soziales</a>	Alleinerziehende	Arbeit, Aus- und Weiterbildung	Bildung	Familie	Netzwerke